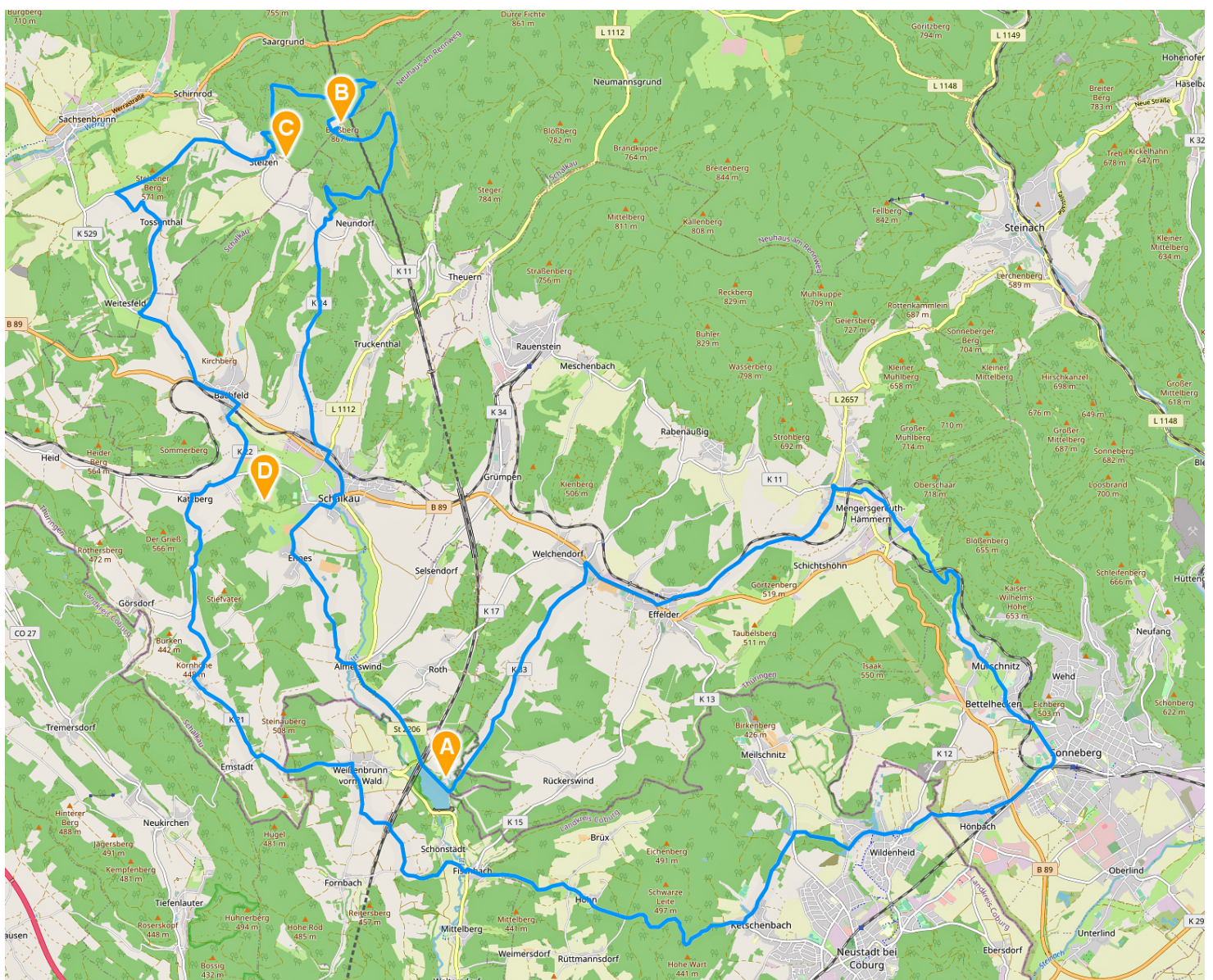


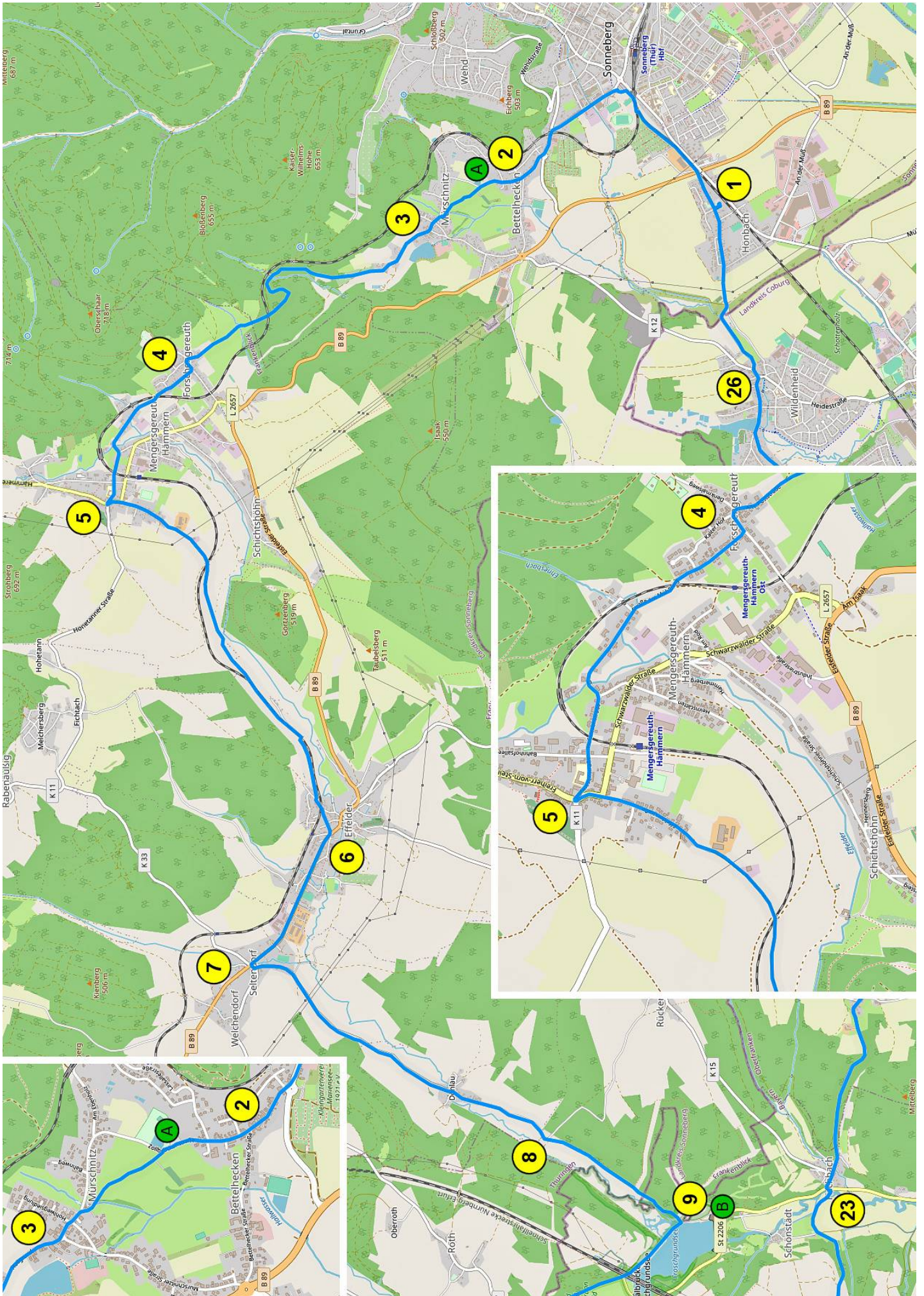


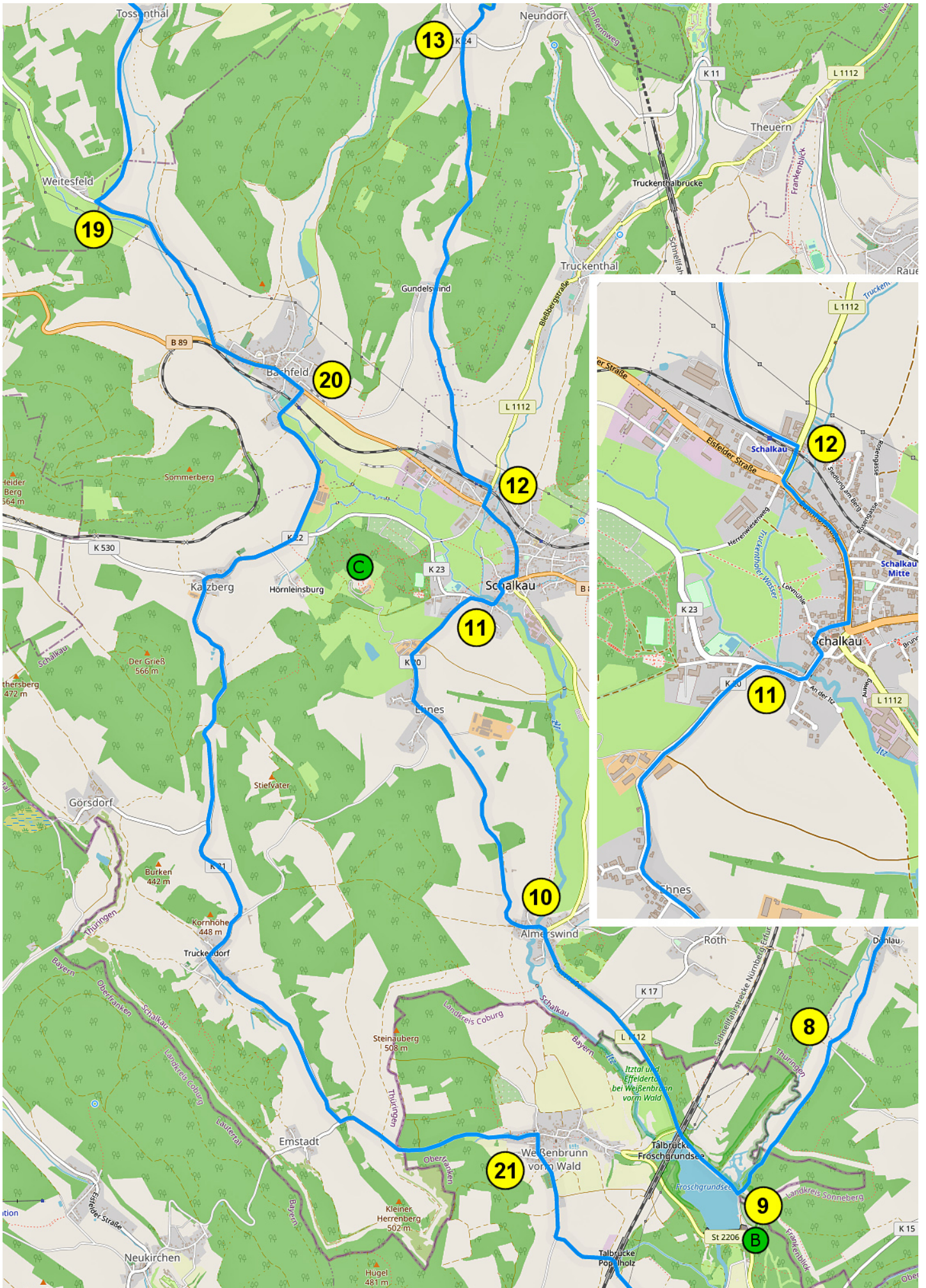
Blessberg-Tour / 68 km

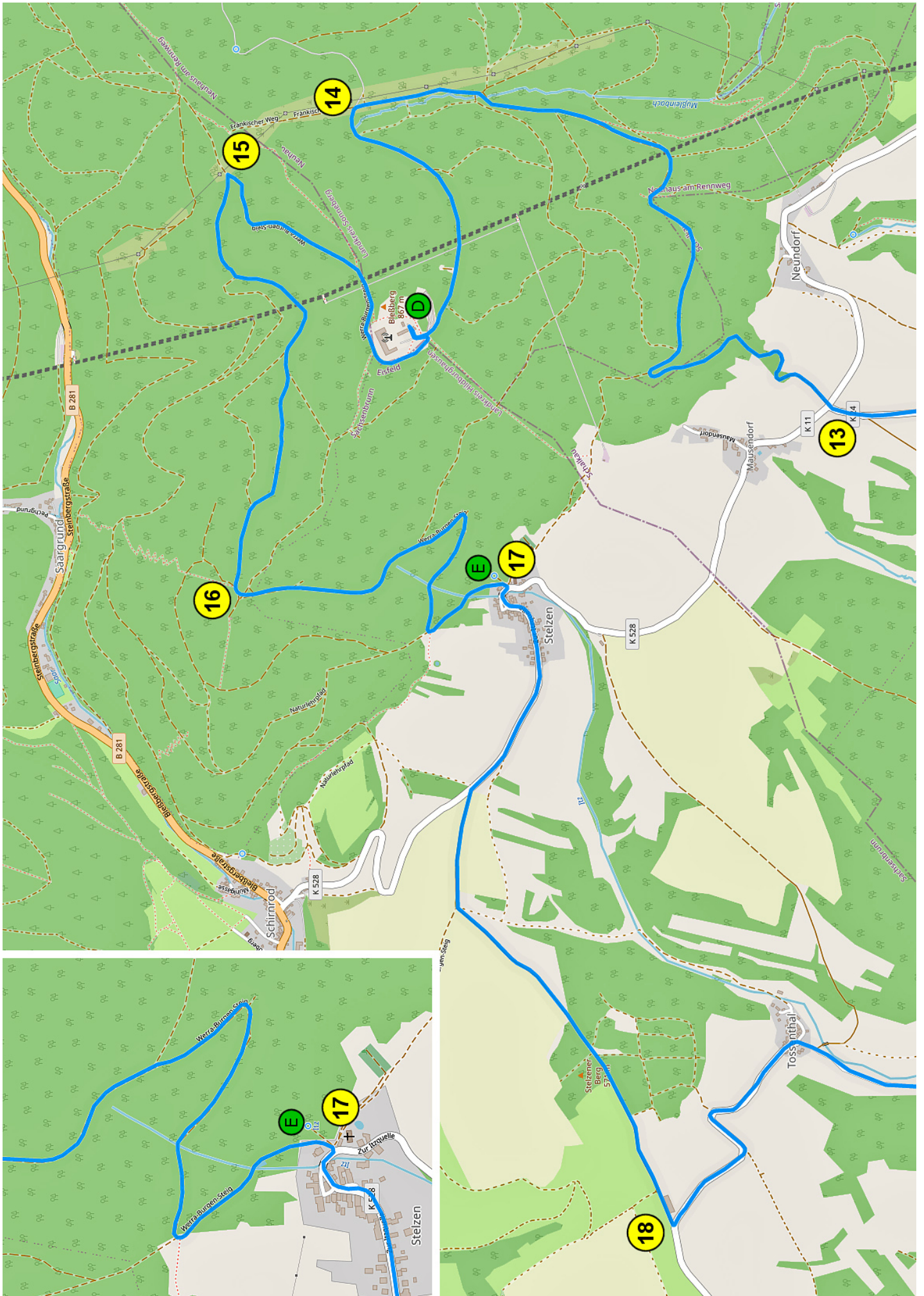
Eine mit 68 km und über 1100 Höhenmetern nicht ganz leichte Tour auf den fast 900 Meter hohen Blessberg. Mit einem E-Bike ist die Strecke durch vielfältige Natur und abgeschiedene Orte aber leicht zu bewältigen. Ganz oben angekommen, wartet eine tolle Panoramasicht vom Besucherturm. Nach Rast und Stärkung im Wanderheim geht's auf den Rückweg. Vorbei an der Itzquelle führt die Tour dann ins Tal und in kleine Dörfer entlang der ehemaligen innerdeutschen Grenze, dem Grünen Band. Keine Kraft oder keine Lust mehr? Dann einfach vor Katzberg abzweigen (km 47), nach Schalkau radeln und mit der Süd-Thüringen-Bahn bequem zurück nach Sonneberg fahren.

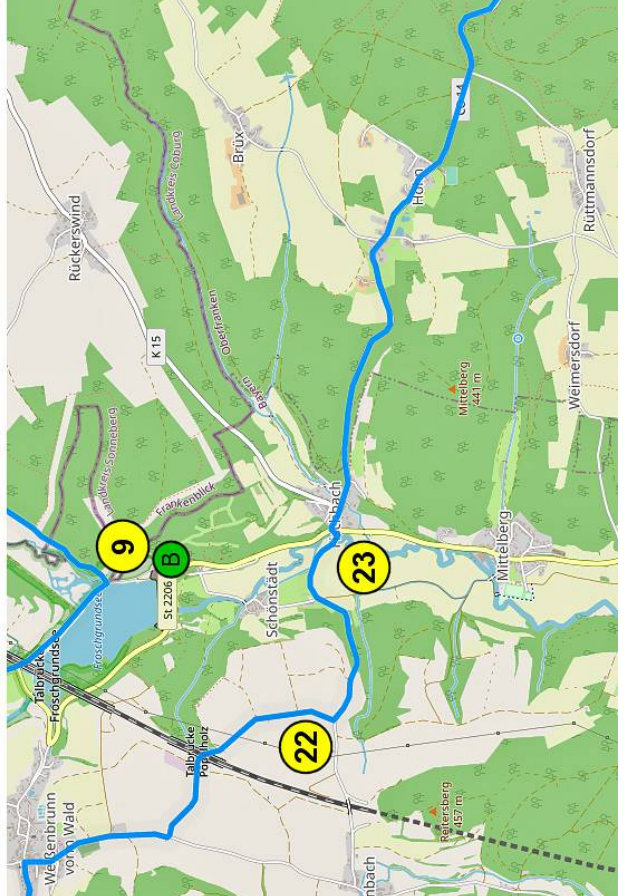
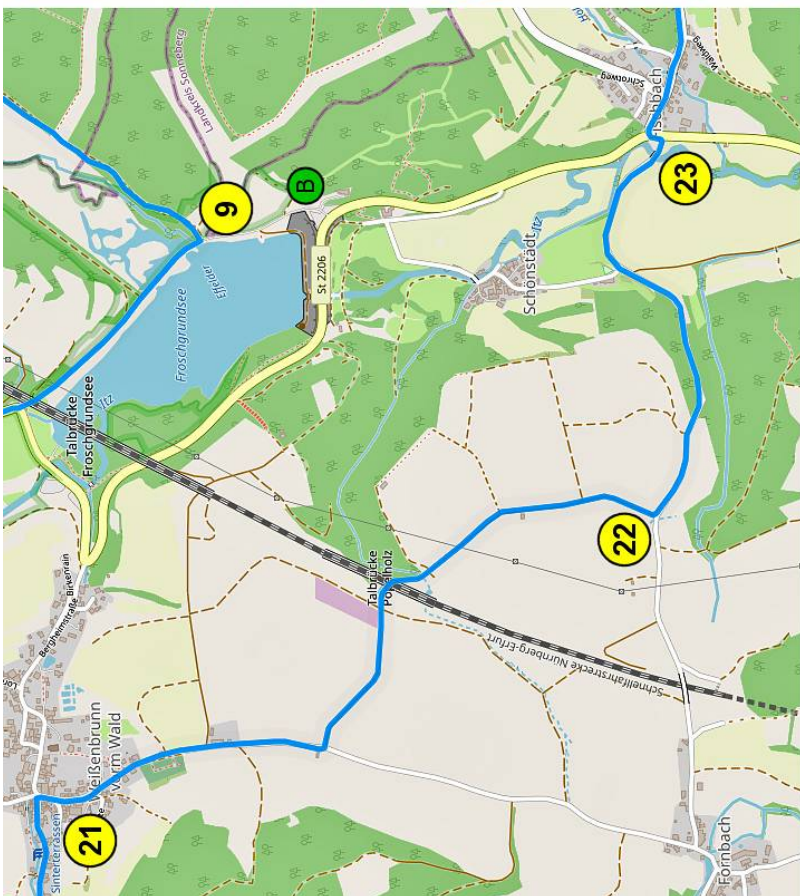
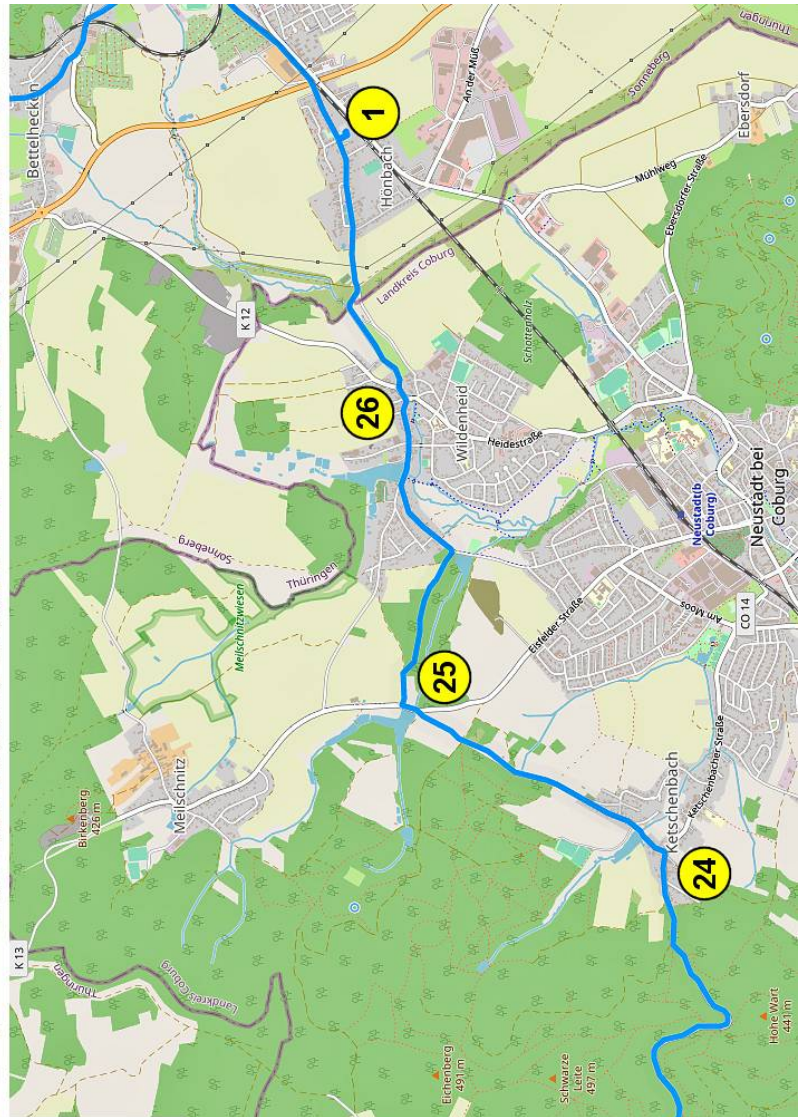
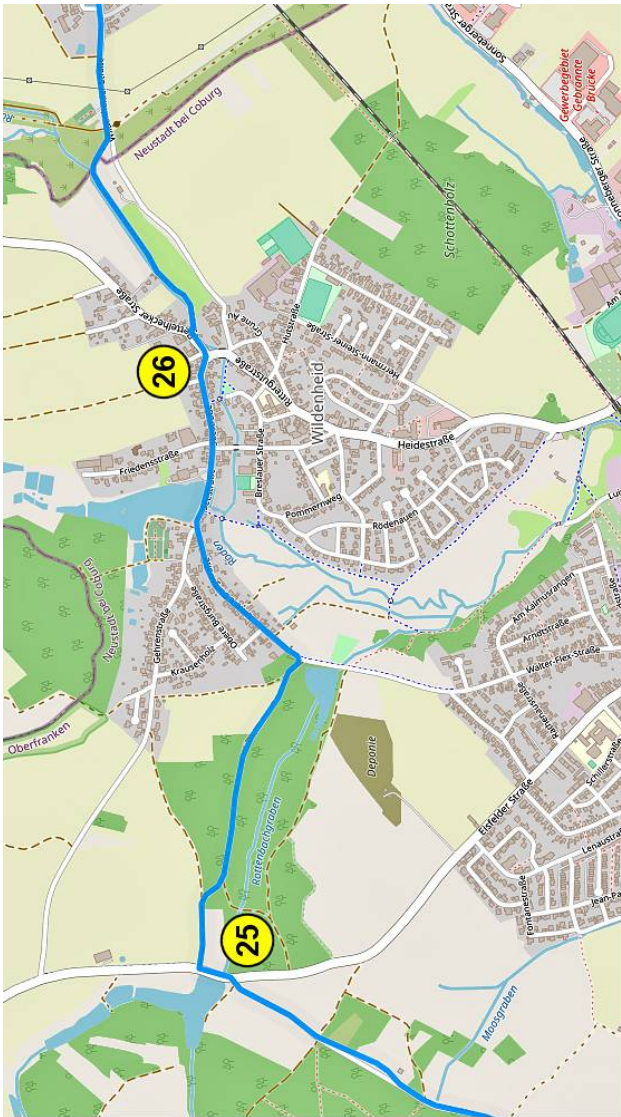
- (A) Froschgrundsee
- (B) Blessberg
- (C) Itzquelle
- (D) Ruine Schaumburg











- (1) Start ist am Parkplatz Feldstraße in Hönbach, an der Straße rechts und immer geradeaus, beim Stadion links (Radweg an der Straße), am Kreisverkehr geradeaus.
- (2) [km 2,5] Geradeaus, beim Schwimmbad **(A)** wieder geradeaus (Weg durch die Wiese)
- (3) [km 3,5] Geradeaus und durch den Hallgrund hinauf nach Mengersgereuth-Hämmern
- (4) [km 6,4] Links, nach 100 m rechts, unten angekommen rechts und bergauf
- (5) [km 8,0] Oben links, dann geradeaus
- (6) [km 11,7] An der Hauptstraße rechts
- (7) [km 13,0] Links abbiegen und gleich wieder links
- (8) [km 16,0] Die Straße geradeaus verlassen
- (9) [km 17,4] Am See rechts, vorher ein Abstecher zum Restaurant Froschgrundsee **(B)**
- (10) [km 19,9] Links über die Brücke
- (11) [km 23,2] Rechts, hinauf zur Hauptstraße, dort links, vorm Bahnhof rechts
- (12) [km 24,5] Links und stetig bergauf
- (13) [km 28,2] An der Kreuzweglinde geradeaus und immer dem Hauptweg folgen (siehe Karte)
- (14) [km 31,5] An der Straße links, vorbei am Gipfel **(D)** - Aussichtsturm und Wanderheim / Tel. 03686-60564
- (15) [km 34,1] Links und weiter bergab
- (16) [km 36,0] Links und weiter bergab
- (17) [km 37,9] An der Straße rechts, nach 1 km links **(E)** - Itzquelle
- (18) [km 40,9] Links und der Straße folgen
- (19) [km 43,5] Links, durch Bachfeld
- (20) [km 45,8] Rechts, in Katzberg links (siehe Karte) **(C)** - Schaumburg
- (21) [km 54,5] Rechts (Fornbacher Straße), nach 800 m links, bergab
- (22) [km 56,6] An der Straße links
- (23) [km 57,9] An der Hauptstraße geradeaus, immer bergauf, durch Höhn und dann bergab
- (24) [km 63,1] Kurz nach dem Ortseingang links
- (25) [km 64,7] An der Hauptstraße links, nach 100 m rechts, durch den Wald, an der Straße wieder links
- (26) [km 66,7] Vor der Brücke links, nach 100 m rechts über die kleine Brücke, an der Straße dann links und zurück zum Tourstart



Domäne Schaumburg
Tel. 036766-82121
domaene-schaumburg.de

restaurant-froschgrundsee.de
Tel. 09563-8013

