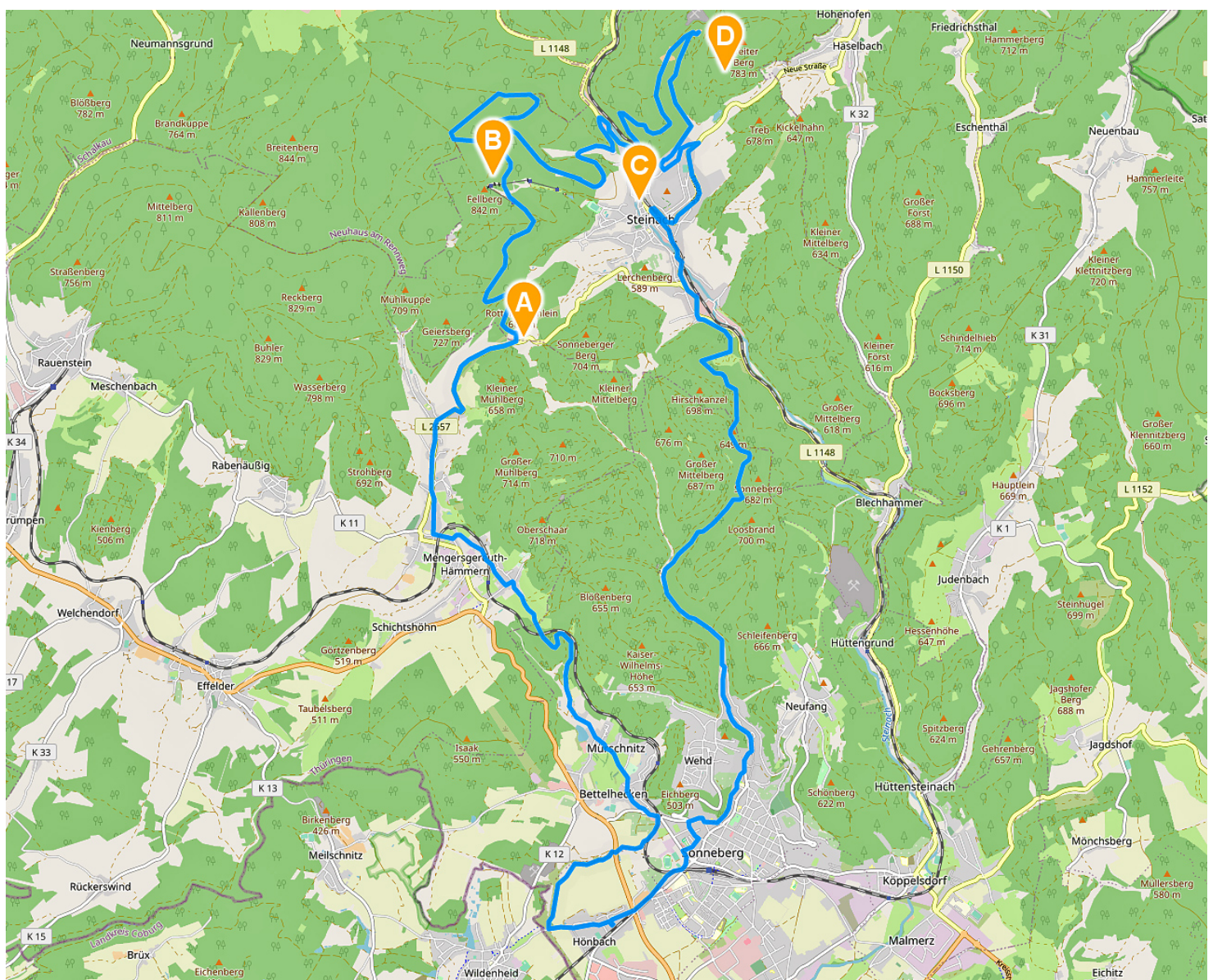




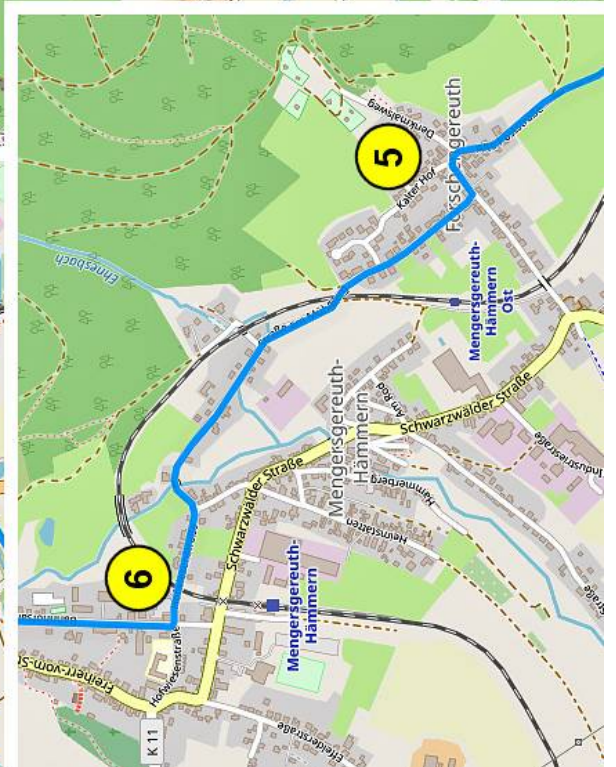
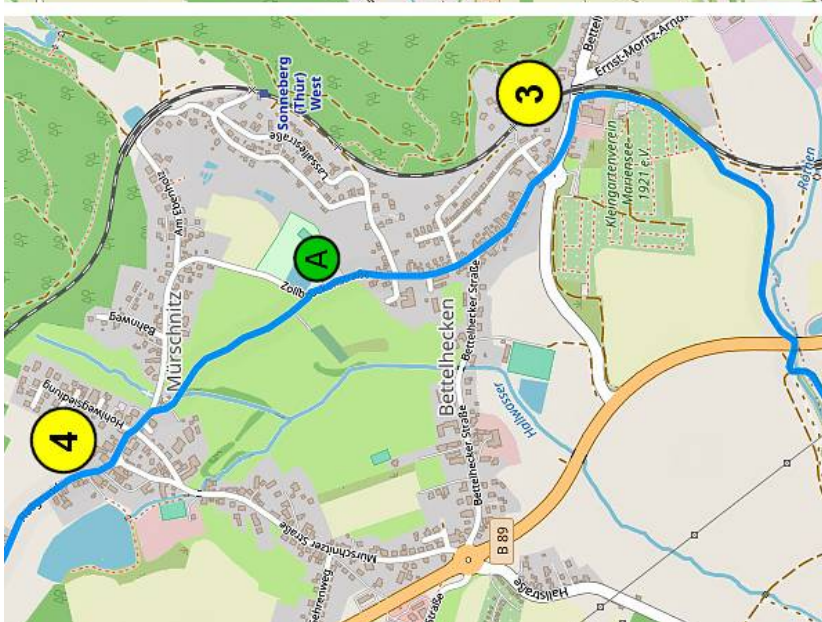
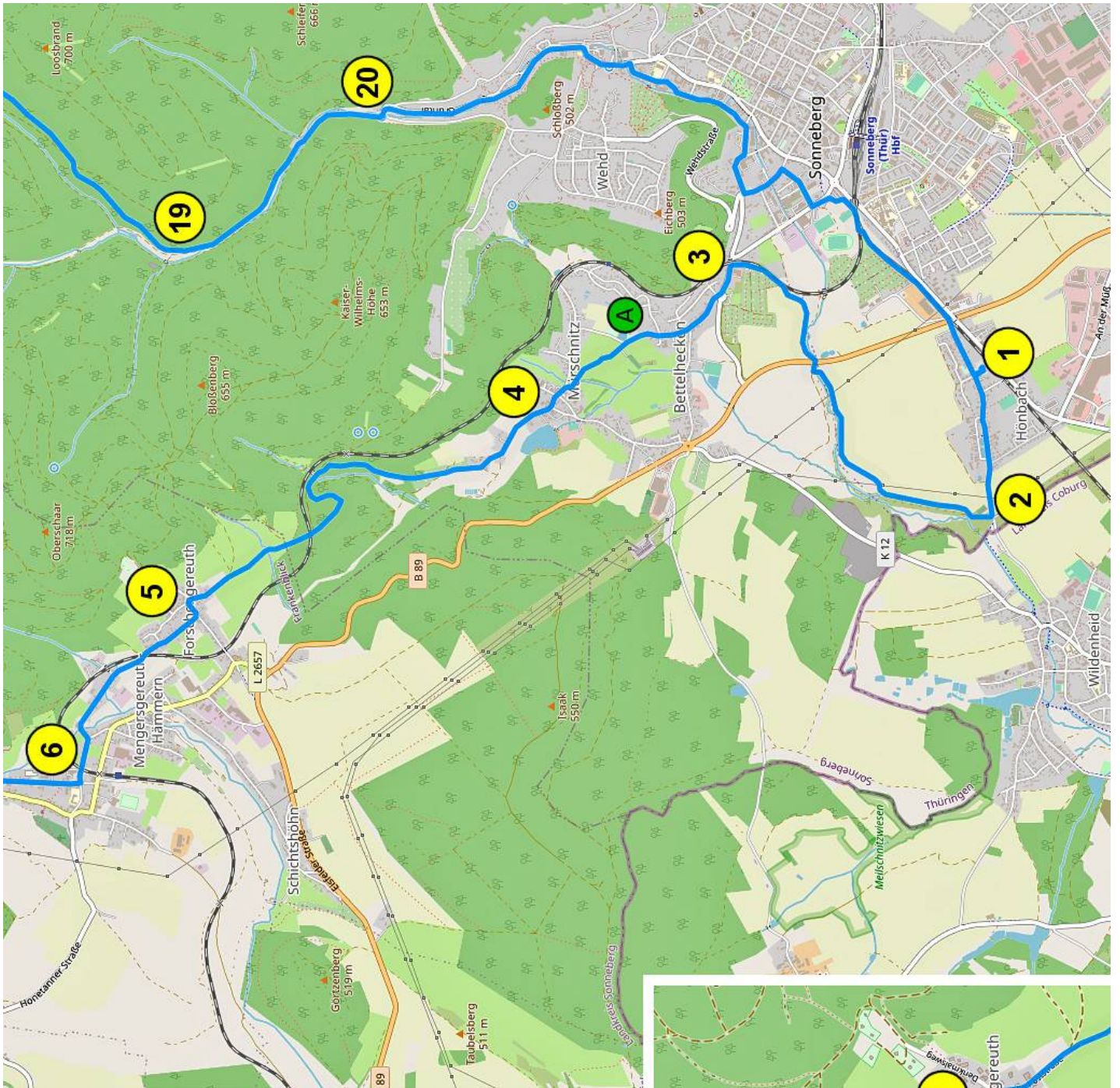
## Schiefer-Tour / 44 km

Nicht schwer zu erraten, diese Tour führt ins Thüringer Schiefergebirge und in die Schieferstadt Steinach. Mehrere Anstiege erfordern eine gute Kondition oder einfach ein E-Bike. Auf der Abfahrt hinunter nach Steinach gibt's die Möglichkeit für einen Abstecher zur Bikearena Silbersattel, einem Eldorado für Downhill-Biker. Verschiedenste Fungeräte zum Ausleihen bieten auch Familien jede Menge Spaß. Unten in Steinach angekommen, das Deutsche Schiefermuseum besuchen, bevor es wieder bergauf zur Bergmannsklause geht. Wunderschöne Außenanlagen, ein kleiner Tiergarten sowie die gepflegte Gaststätte mit Biergarten laden zu Rast und Stärkung ein. Erneut über den Berg führt die Tour dann ins Naturschutzgebiet Röthengrund und zurück nach Sonneberg.

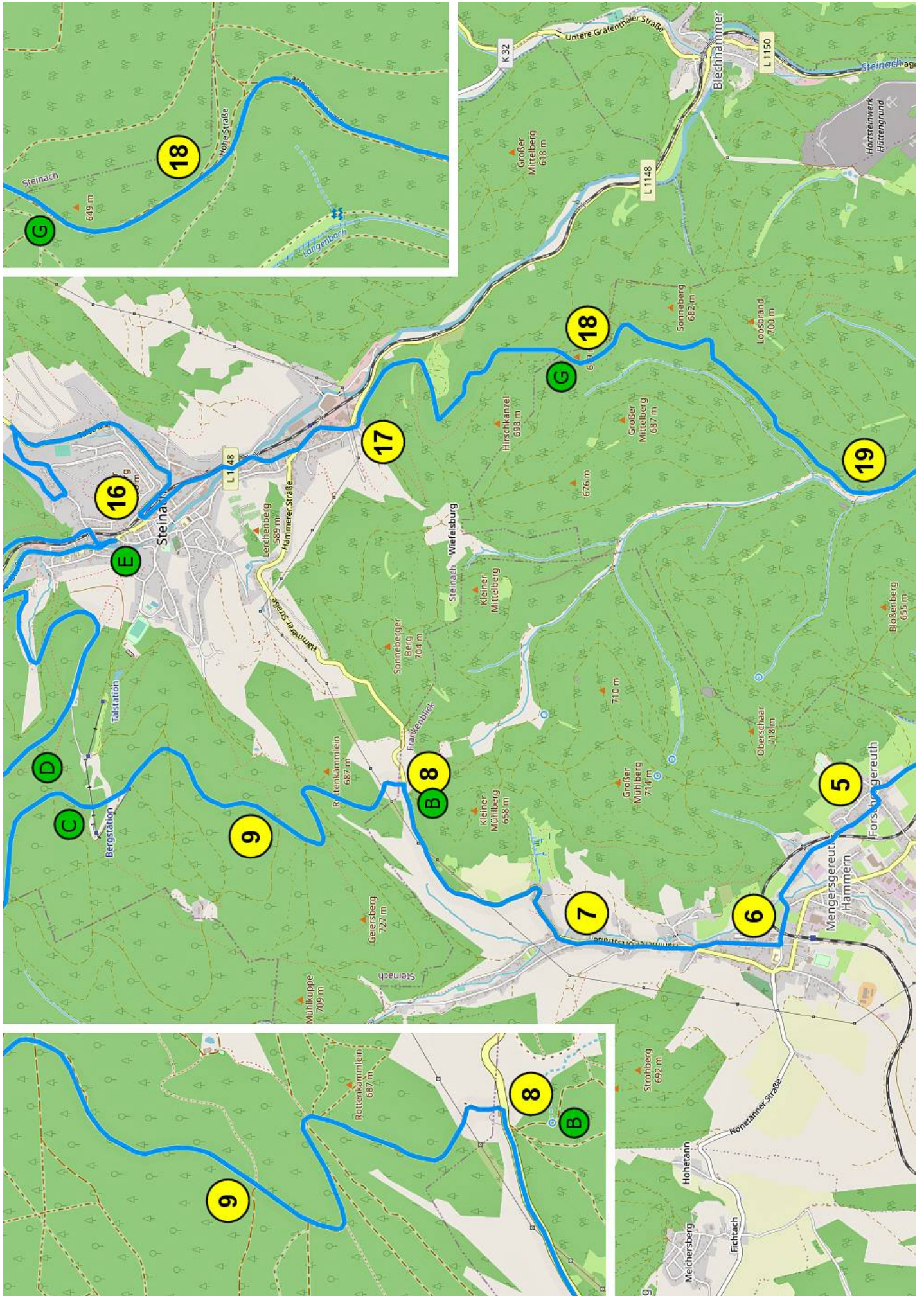
- (A) Röthenquelle
- (B) Milonsruh / Pathelsbruch
- (C) Schiefermuseum
- (D) Bergmannsklause



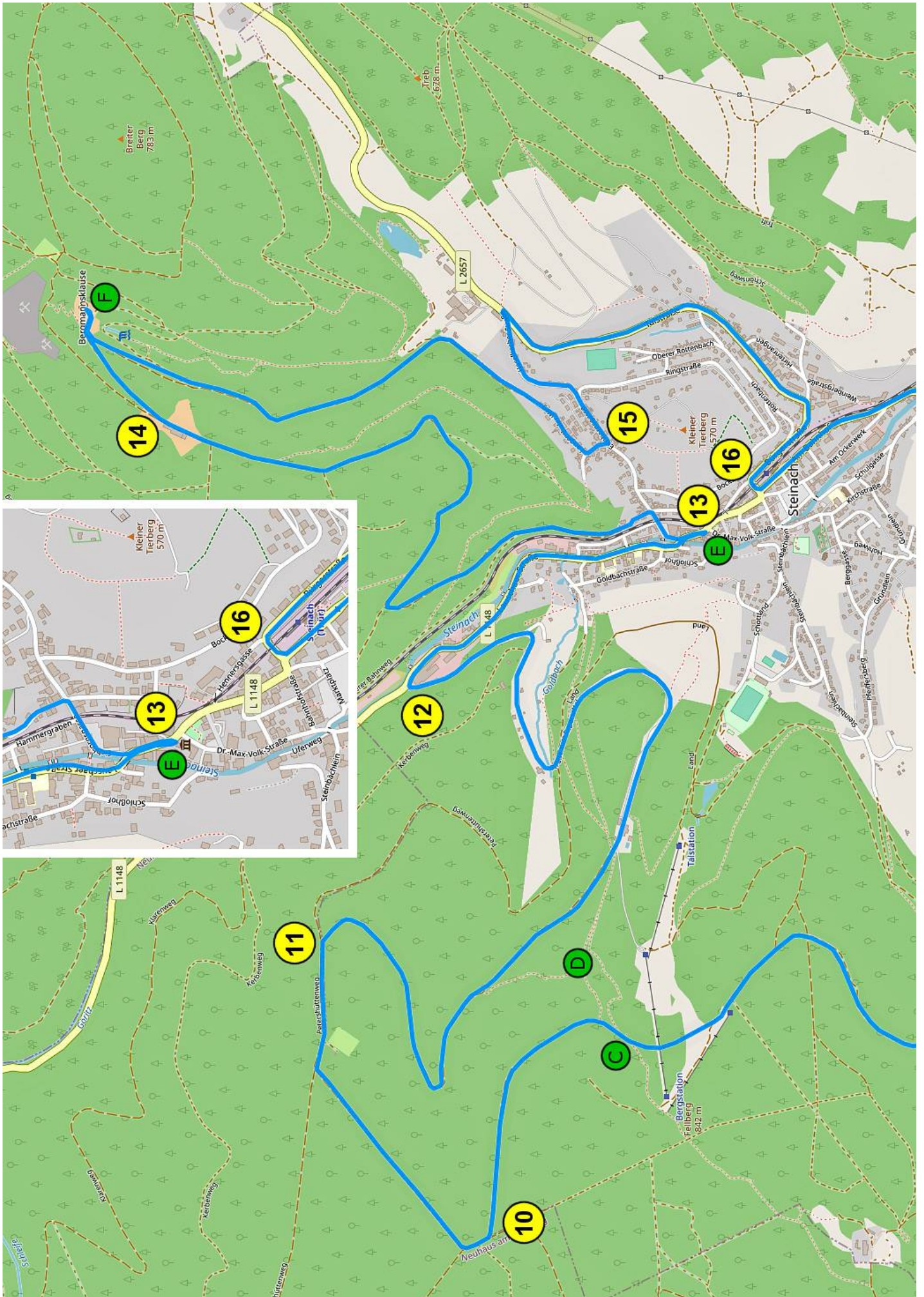




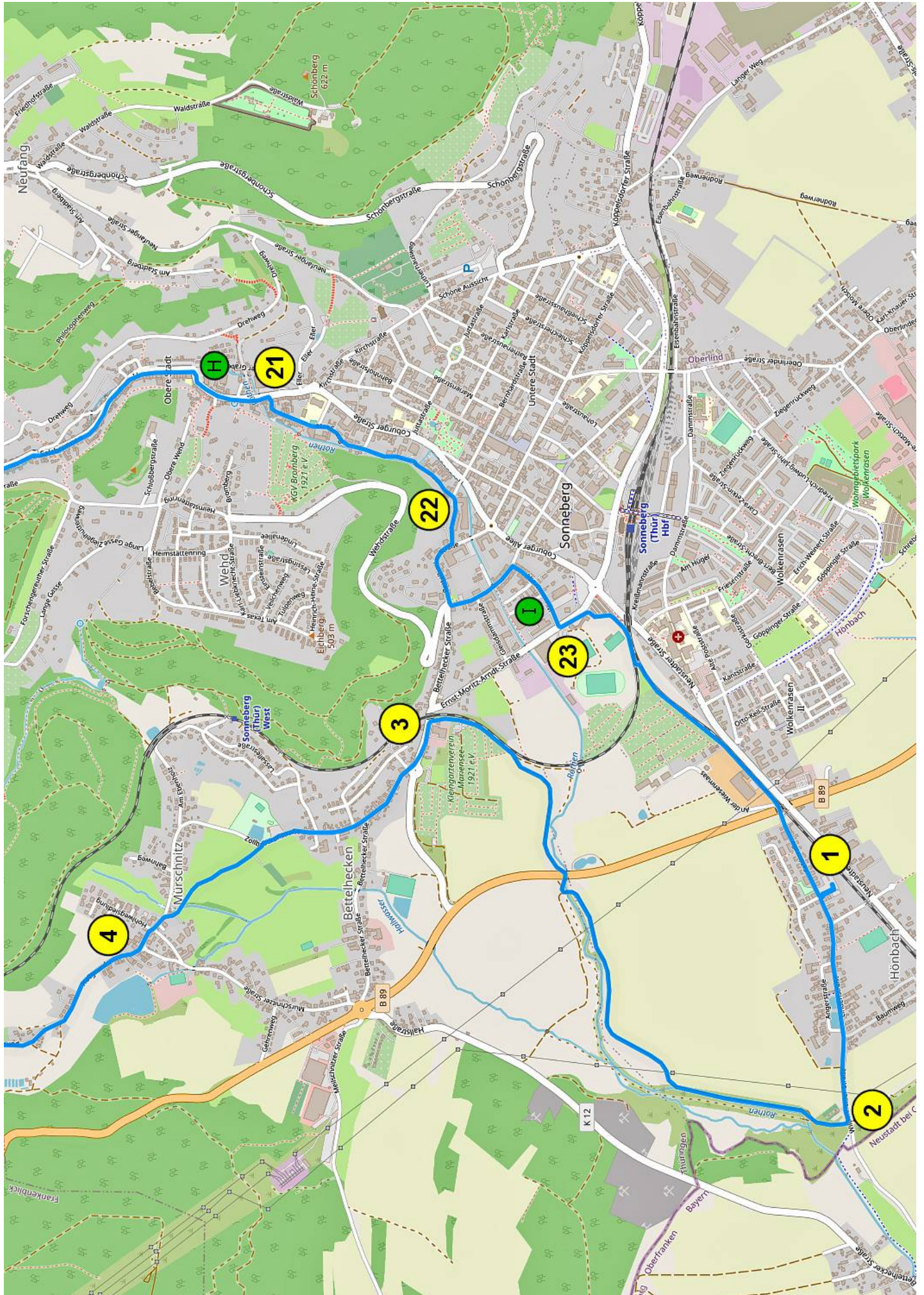














**(1)** Start ist am Parkplatz Feldstraße in Hönbach, an der Straße links und immer geradeaus

**(2)** [km 0,9] Unmittelbar nach dem Friedhof rechts, dem asphaltierten Radweg folgen, nach der Brücke rechts

**(3)** [km 3,3] An der Straße links, immer geradeaus, beim Freibad **(A)** geradeaus (Weg durch die Wiese)

**(4)** [km 4,7] Geradeaus und durch den Hallgrund hinauf nach Mengersgereuth-Hämmern

**(5)** [km 7,6] Links, nach 100 m rechts, unten angekommen rechts und bergauf

**(6)** [km 9,0] Rechts

**(7)** [km 10,4] Rechts, leicht bergab und dann immer bergauf Richtung Steinach

**(8)** [km 12,3] Oben angekommen, die Straße nach links verlassen und immer dem Hauptweg folgen, vorher ein Abstecher zur Röthenquelle **(B)**

**(9)** [km 13,8] Geradeaus weiter, vorbei an Milonsruh **(C)**, ein Abstecher zu Fuß zum Pathelsbruch **(D)**

**(10)** [km 16,6] Zweimal Rechts, nach 800 m wieder rechts, vorbei an der Petershütte

**(11)** [km 18,0] Rechts und weiter bergab

**(12)** [km 22,2] An der Hauptstraße rechts

**(13)** [km 23,4] Vom Schiefermuseum **(E)** wieder ein Stück zurück, in die Eichhornsgasse, nach dem Bahnübergang links und immer dem Hauptweg folgen

**(14)** [km 26,5] Rechts, bergab zur Bergmannsklause **(F)**, dann weiter bergab (siehe Karte)

**(15)** [km 29,2] Rechts, an der Hauptstraße wieder rechts

**(16)** [km 31,5] Unten in Steinach, vorbei am Bahnhof immer der Hauptstraße folgen

**(17)** [km 33,1] Vor dem Ortsausgang geradeaus, bergauf in den Wald und immer dem Hauptweg folgen

**(18)** [km 35,7] Kurz nach dem Gedenkstein **(G)** zweimal rechts halten und bergab in den Röhthengrund

**(19)** [km 38,2] Im Grund links und dem Hauptweg folgen

**(20)** [km 39,5] An der Straße links, leicht bergab durch die Altstadt, vorbei am Nautiland **(H)**

**(21)** [km 41,1] Rechts in die "Erholungsstraße", immer geradeaus

**(22)** [km 41,9] Rechts, an der Hauptstraße wieder rechts, und zum SonneBad **(I)** (siehe Karte)

**(23)** [km 42,9] Beim Stadion rechts hoch, nach 300 m links über den kleinen Bahnübergang und zurück zum Tourstart

