



Steinkohlebergbau-Rundwanderweg

Auf den Spuren des Steinkohlebergbaus zwischen Neuhaus-Schierschnitz und Stockheim.
Eine familientaugliche Wanderung (12 km) voller Geschichte und Information, Ruhe,
Natur, herrlicher Aussichten und natürlich auch mit reichlich Möglichkeiten für
Rast und Spiel, Picknick und Einkehr ...



Neuhaus-
Schierschnitz



"Grünes
Band"



Stockheim



Buch



Tour-Video

"Alte Zeche"

Stockheim / Tel. 09265-7258

Wöhner's Wochenendcafe

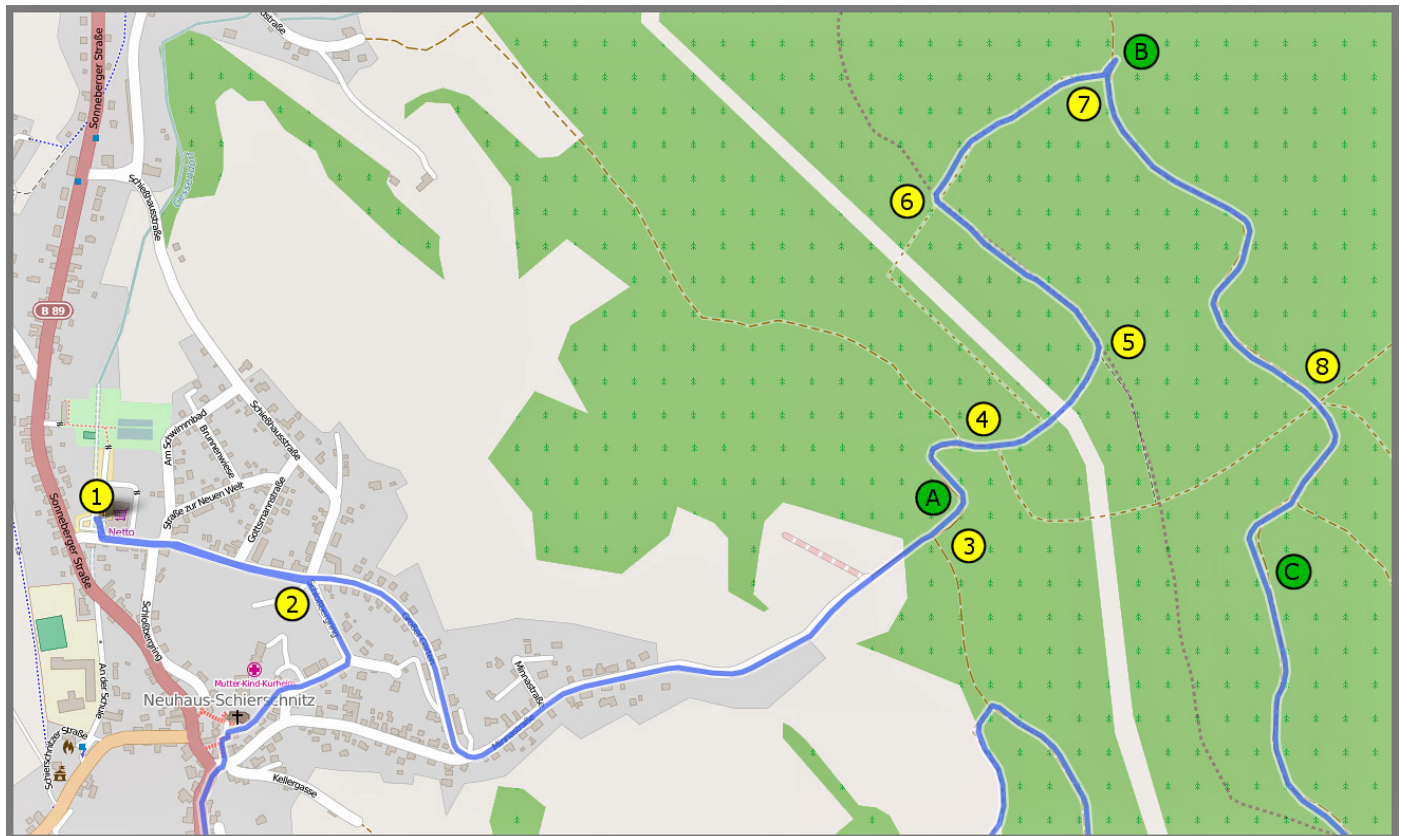
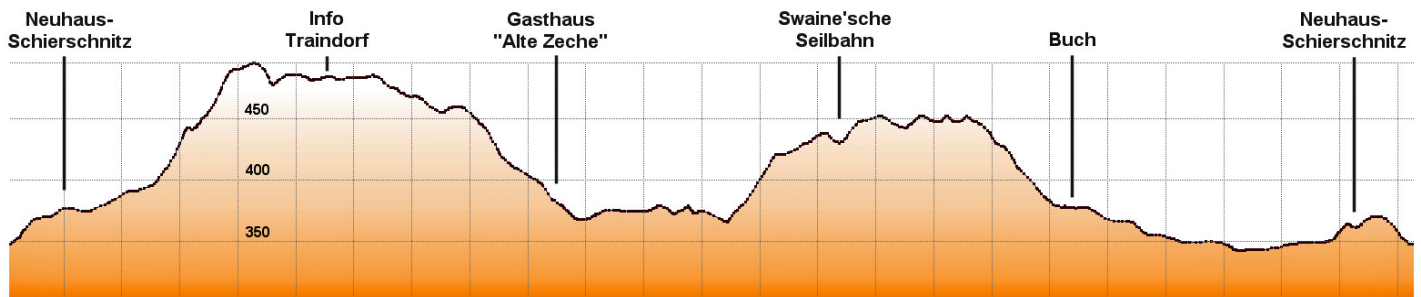
Buch / Tel. 036764-70990

"Zum Balloner"

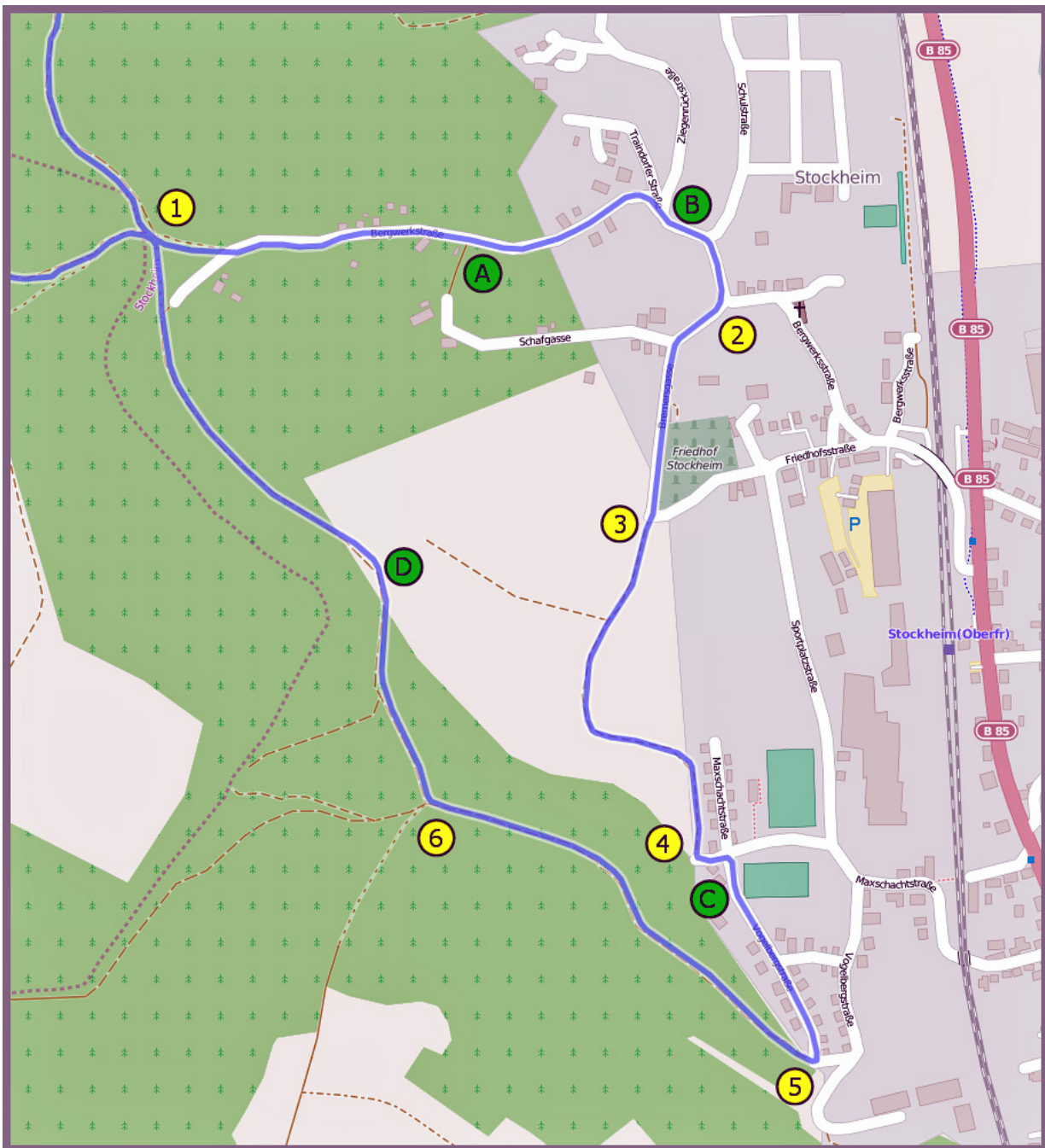
Neuhaus / Tel. 036764-72844

"Zur Wache"

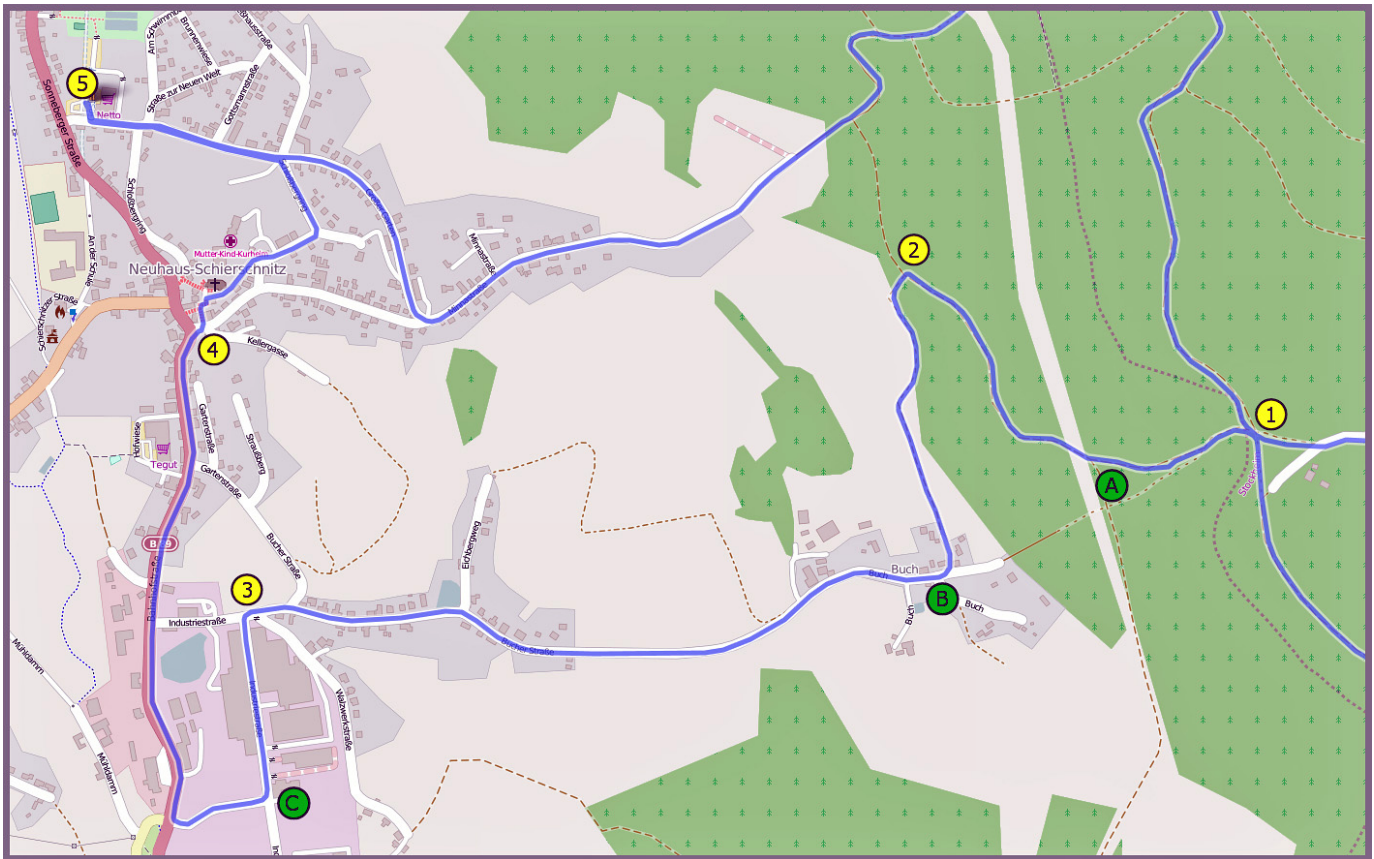
Neuhaus / Tel. 036764-80761



- 1** Tourstart ist am Parkplatz von Einkaufszentrum und Schwimmbad direkt an der B89
Vom Parkplatz kommend links in die "Straße zur Neuen Welt" und gradeaus hinauf zum Schloß
- 2** (km 0,3) Oben am Schloß (Mutter-Kind-Kurhaus) angekommen, gradeaus weiter und nach ca. 400 m links abbiegen und der "Minnastraße" folgen
- 3** (km 1,5) Im Wald weiter gradeaus, bergauf und am "Alten Schwimmbad" (A) vorbei
- 4** (km 1,7) Weiter gradeaus, bergauf und auch nach der Überquerung des ehemaligen Grenzweges auf schmalem Pfad weiterhin bergan
- 5** (km 1,9) Oben angekommen, nach links abbiegen und dem schmalen Weg folgen
- 6** (km 2,3) Rechts abbiegen
- 7** (km 2,7) Am breiten Hauptweg rechts abbiegen und diesem folgen
Vorher ein paar wenige Schritte nach links zur Infotafel über "Traindorf" (B)
- 8** (km 3,3) Geradeaus weiter und vorbei an der "Grube Carl Cristoph" (C) immer dem Hauptweg folgen



- 1** (km 4,1) Links abbiegen, über schmalen Pfad hinunter zur "Bergwerkstraße" und weiter bergab. Machen Sie eine Rast an der "Grube St. Katharina" (A) oder im Gasthaus "Alte Zeche" (B).
- 2** (km 5,0) Rechts in die "Brennergasse" und hinauf zum Friedhof.
- 3** (km 5,3) Nach dem Friedhof geradeaus dem Wiesenweg folgen.
- 4** (km 5,9) Links hinunter, gleich wieder rechts in die "Vogelbergstraße" vorbei am "Schützenhaus" (C).
- 5** (km 6,2) Spitz nach rechts und dem breiten Waldweg bergan folgen.
- 6** (km 6,8) Ganz rechts halten und weiter bis Sie am Waldrad zur Info "Schaine'sche Seilbahn" (D) kommen. Genießen Sie die Sicht über Stockheim und wandern dann geradeaus weiter.



- 1** (km 7,7) Links abbiegen und über schmalen Pfad und Waldlichtung (Wiese) bis zur "Grube Bernhard" (A)
Dort nach rechts und der breiten Waldstraße folgen.
- 2** (km 8,5) Infotafel "Grünes Band" und wunderbare Sicht nach Neuhaus-Schierschnitz und Umgebung
Biegen Sie nach links und wandern hinunter nach Buch (B). Dort folgen Sie der Straße nach Neuhaus-Schierschnitz.
- 3** (km 10,2) Links abbiegen und der "Industriestraße" folgen. An der Infotafel "Walzwerk" (C)
rechts hinunter zur Hauptstraße und dieser Richtung Ortsmitte folgen. Dabei kommen Sie an den
Gaststätten "Zur Wache" und "Zum Balloner" vorbei.
- 4** (km 11,4) Rechts in die "Minnastraße", über die Stufen hinauf zu Kirche und "Schloßberggring"
Am Schloß angekommen, links hinunter zum Parkplatz.
- 5** (km 12,1) Ende der Tour.



Mehr Informationen über den Bergbau zwischen Neuhaus und Stockheim erhalten Sie beim Förderverein Bergbaugeschichte Stockheim/Neuhaus e.V.
fv-bergbau.de