

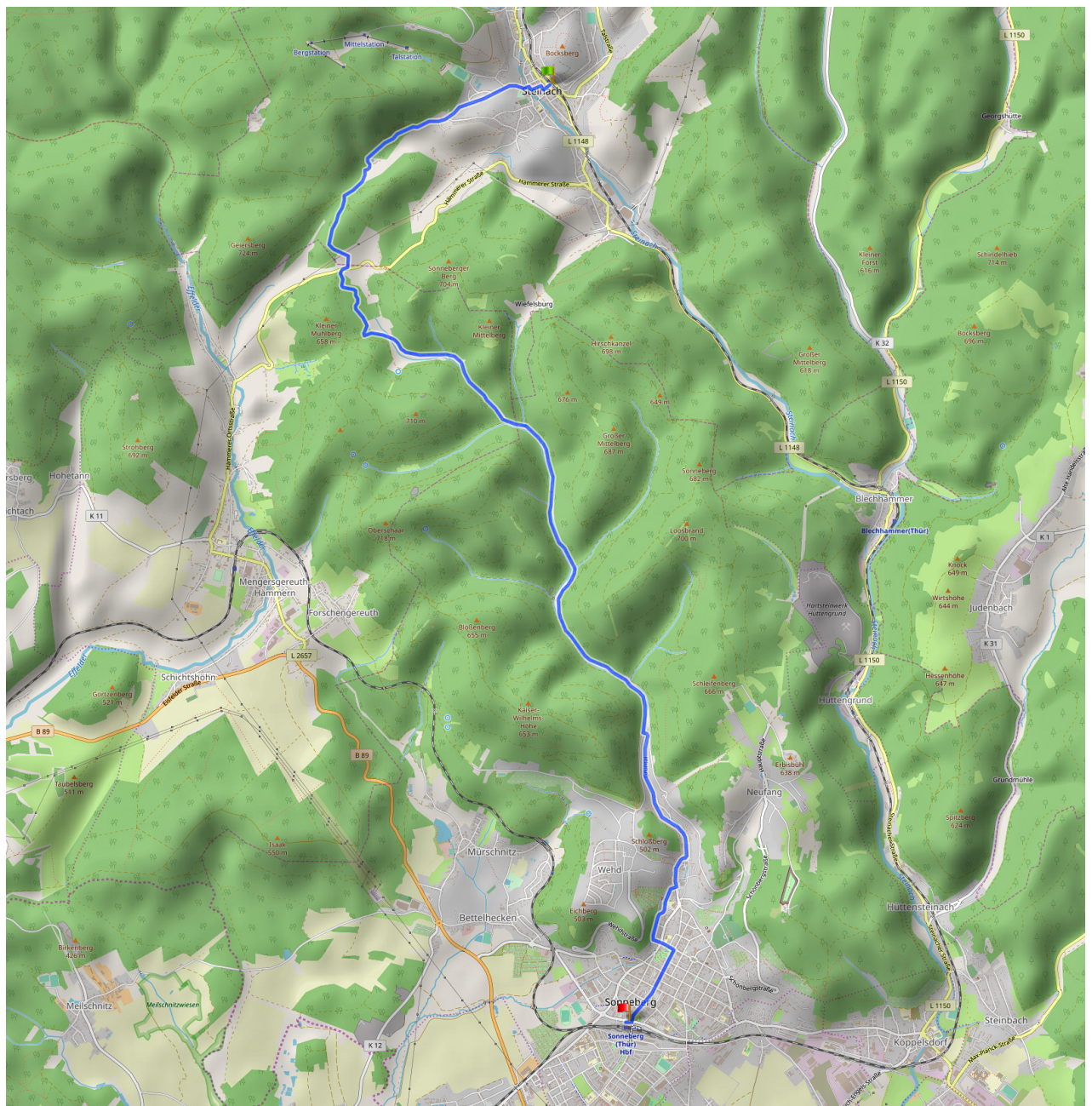


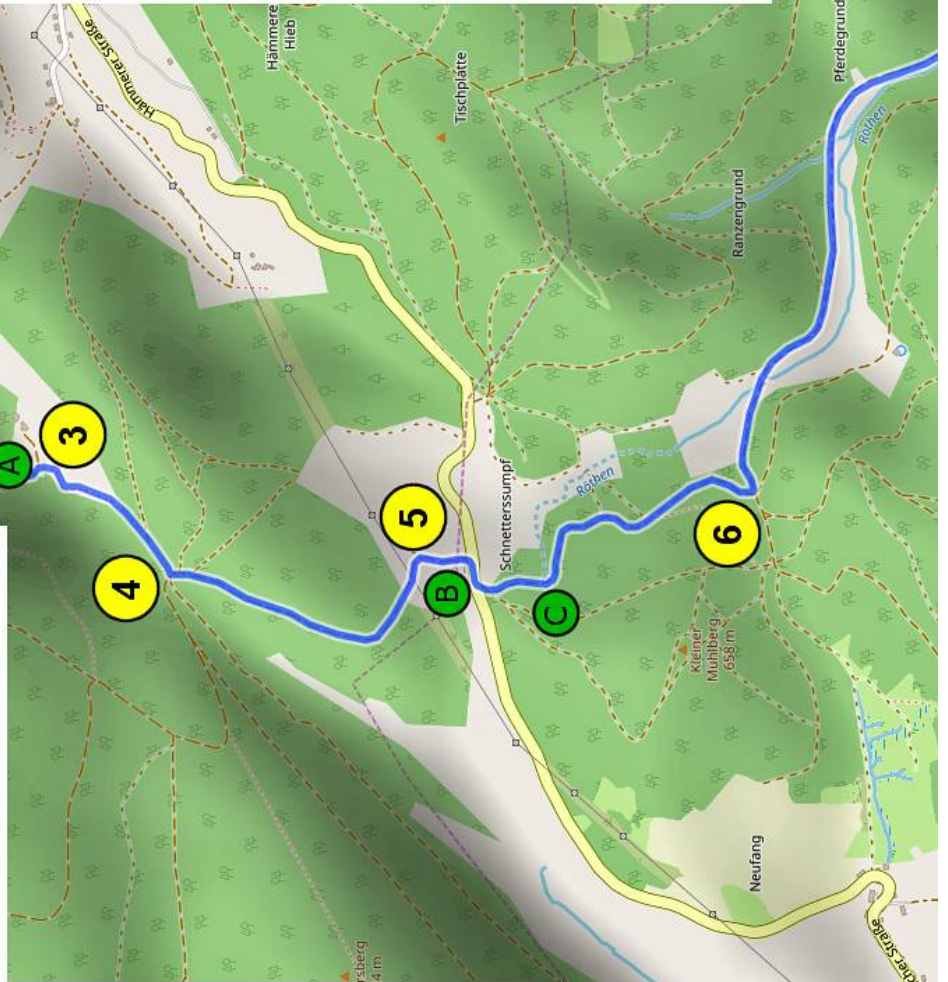
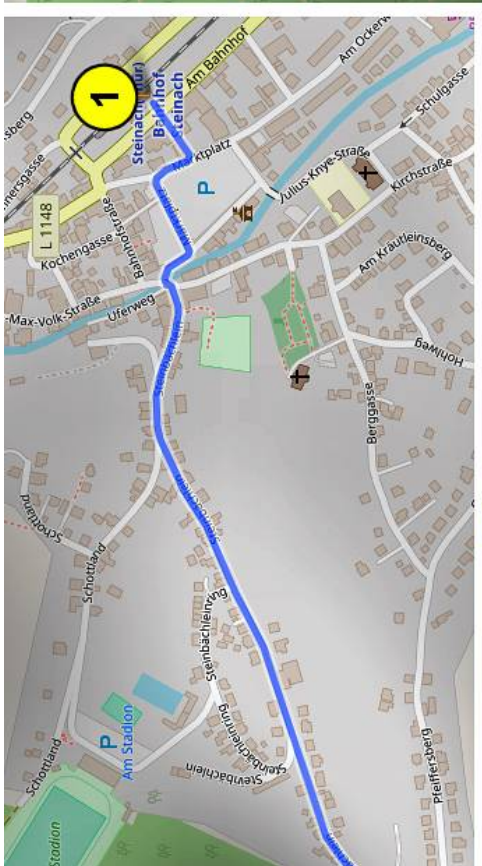

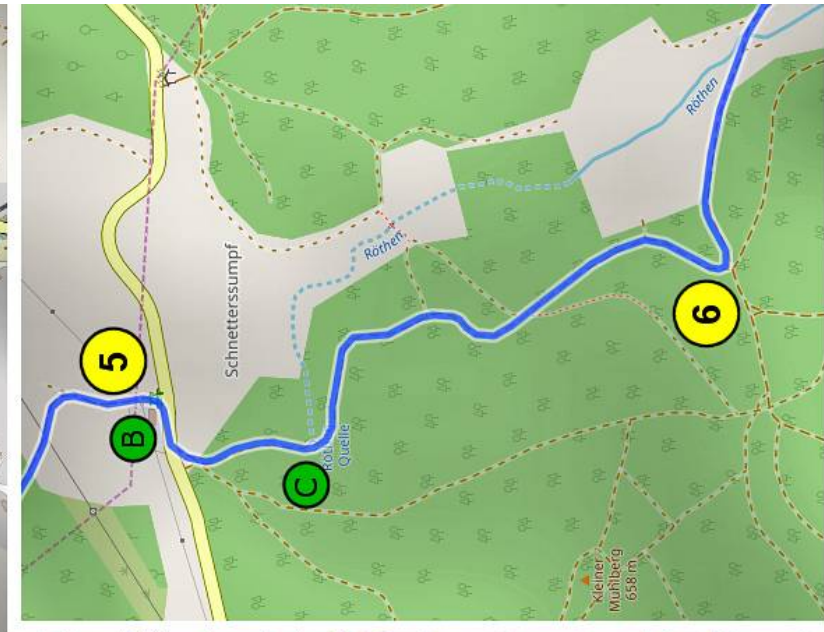
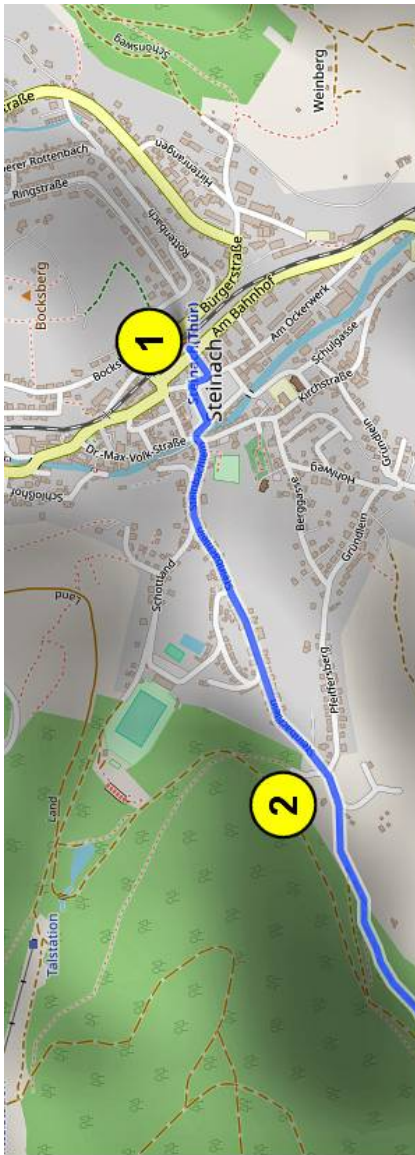
## Steinach - Sonneberg (über den "Röthengrund") / 12 km

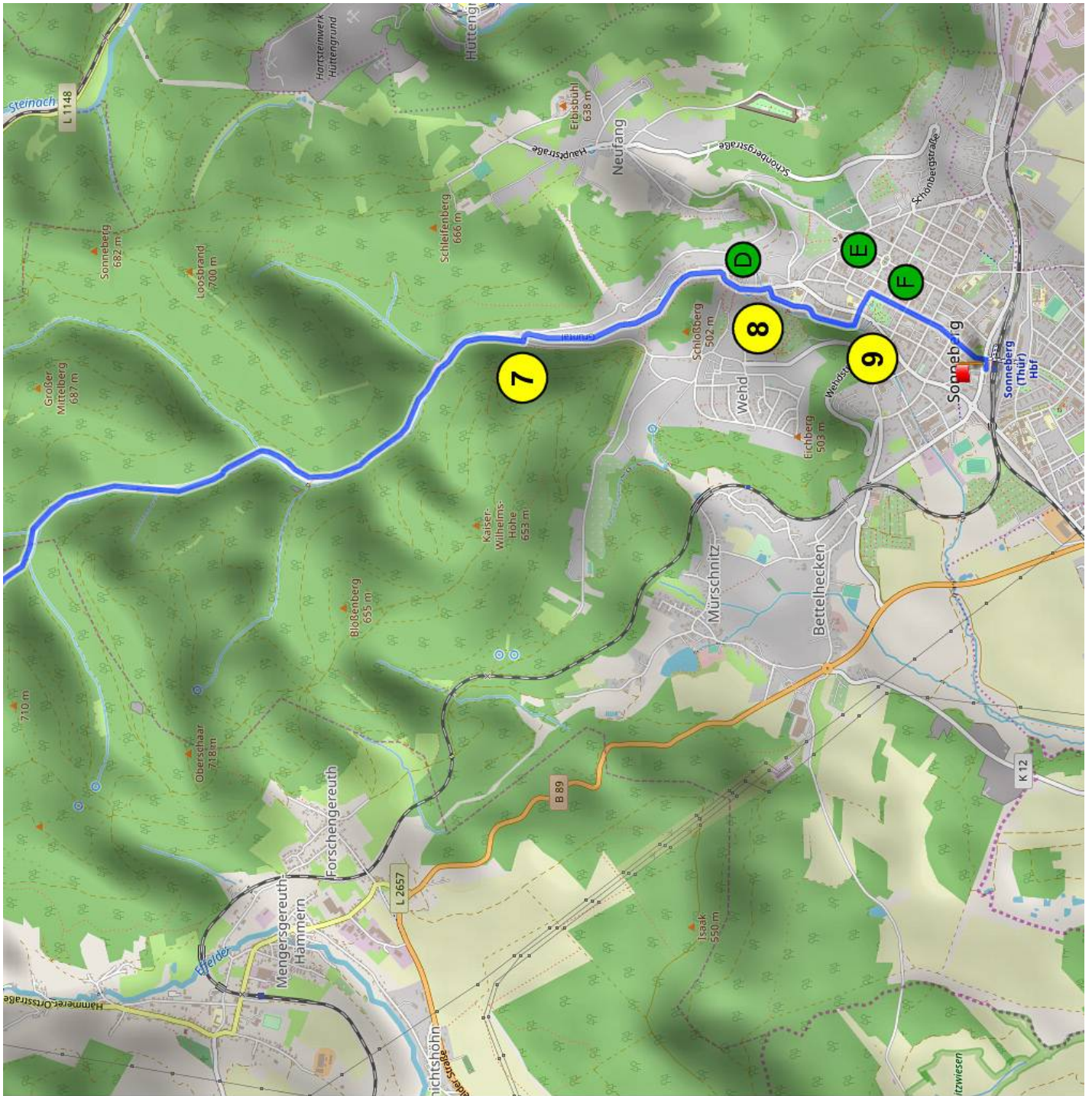
Eine von drei Varianten für Teil 2 unserer Wanderung "Rennsteig - Sonneberg - Coburg - Seßlach". Über Marktplatz und "Steinbächlein", vorbei an der Ausflugsgaststätte "Waldfrieden" (bei Einheimischen "Fuchsfarm" genannt) geht's hinauf auf den Fellberg.

Ab der "Hämmerer Ebene" wandern wir durch den romantischen "Röthengrund" stetig bergab in die Altstadt von Sonneberg.

Noch einmal folgt die Tour ein Stück der "Röthen", bevor es durch die Fußgängerzone zum Bahnhof geht.









**(1)** Start ist am Steinacher Bahnhof. Die Straße überqueren und zum Marktplatz. Dort rechts, über die "Steinach", ins "Steinbächlein" und immer bergauf.

**(2)** [km 1,1] Oben angekommen weiter geradeaus.

**(3)** [km 1,9] Nach der Ausflugsgaststätte "Waldfrieden" **(A)** rechts und auf dem schmalen Wiesenpfad steil bergauf.

**(4)** [km 2,4] Oben angekommen (Wanderhütte) nach links und dem breiten Hauptweg folgen.

**(5)** [km 3,2] Auf der "Hämmerer Ebene" beim "Nordic Aktiv Zentrum" **(B)** die Straße überqueren, in den Wald und links halten, vorbei an der "Röthenquelle" **(C)**.

**(6)** [km 3,9] Ganz links halten, bergab und die "Röthen" überqueren. Danach immer talwärts auf dem Hauptweg durch das Naturschutzgebiet "Röthengrund".

**(7)** [km 9,1] In Sonneberg angekommen an der Straße links, leicht bergab durch die Altstadt und vorbei am "Nautiland" **(D)**.

**(8)** [km 10,8] 300 m nach Marktplatz, Amtsgericht, "Altem Rathaus" und "Nautiland" rechts in die "Erholungsstraße", vorbei am Gasthaus "Alter Fritz" und immer geradeaus.

**(9)** [km 11,3] Links, die "Coburger Straße" überqueren und in die "Juttastraße". Nach dem Stadtpark rechts und durch die "Bahnhofstraße", vorbei am "Teddybären Museum" **(F)**, zum Sonneberger Hauptbahnhof. Wer mag, macht vorher noch einen Abstecher zum "Deutschen Spielzeugmuseum" **(E)**.

## Sehen und Erleben

Nach dem schweren Anstieg und einer ersten Rast an der "Röthenquelle" gemütlich durch das Naturschutzgebiet "Röthengrund" bergab nach Sonneberg.

Am Ende der Tour das "Nautiland" oder das "Teddybären Museum" besuchen. Bei Kaffee, Kuchen und Eis oder Herzhaftem stärken.

"Martin Bären"  
(Video)



"Nautiland"  
(Video)



## Einkehr und Stärkung <sup>64)</sup>

Gasthaus "Krug zum grünen Kranz"  
(ab 17 Uhr / So. ab 10 Uhr / Mo. + Di. Ruhetag /  
Tel. 03675-702979)

"Stadtcafe Sonneberg"  
(tägl. ab 9 Uhr / So. ab 12 Uhr / Tel. 03675- 429854)

Restaurant "Kesselhaus"  
(ab 11 Uhr / Mo. Ruhetag / Tel. 03675-4263502)



Touristinformation  
Tel. 03675-702711  
sonneberg-tourismus.de



[martinbaeren.de](http://martinbaeren.de)



[schauaquarium-nautiland.de](http://schauaquarium-nautiland.de)