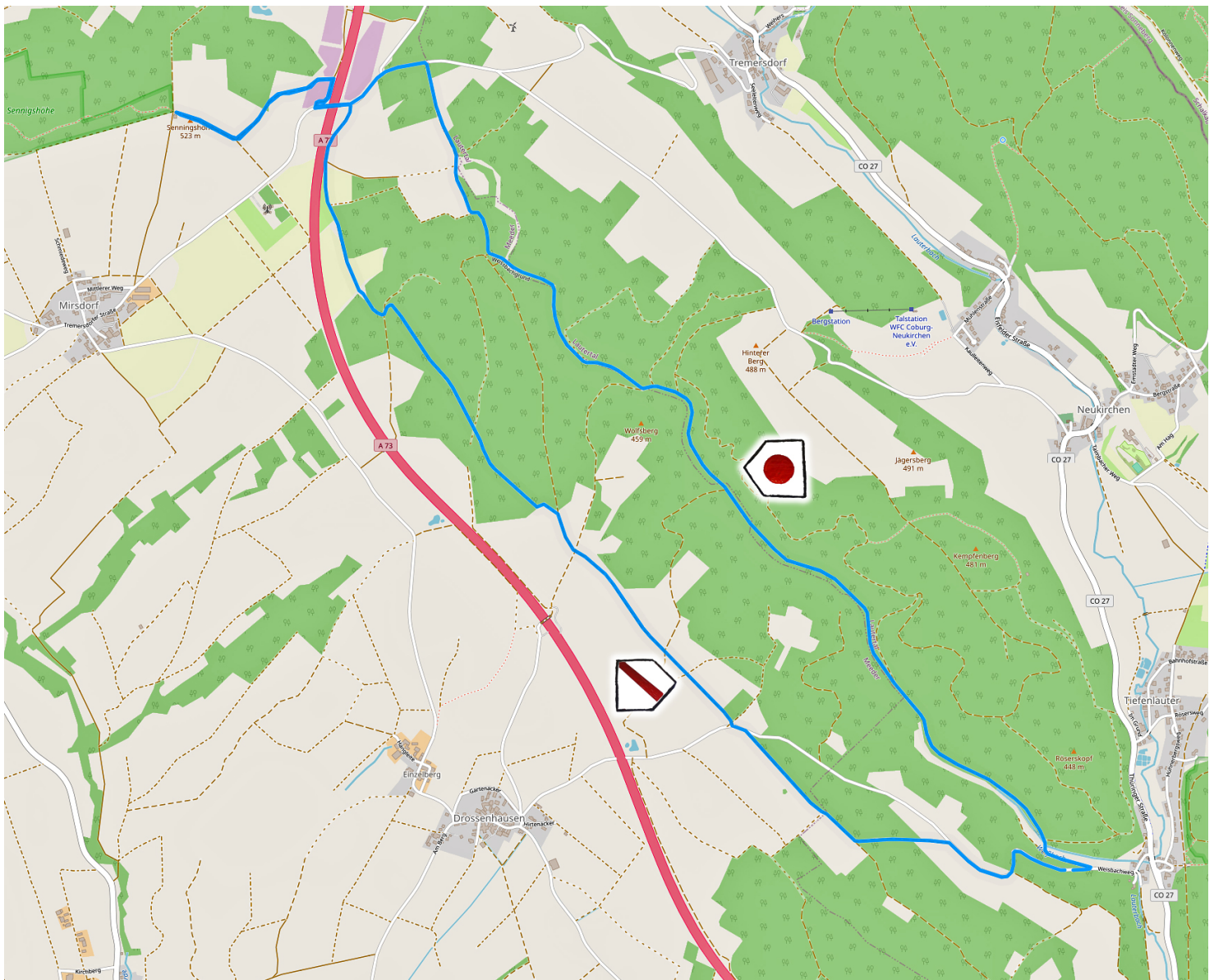


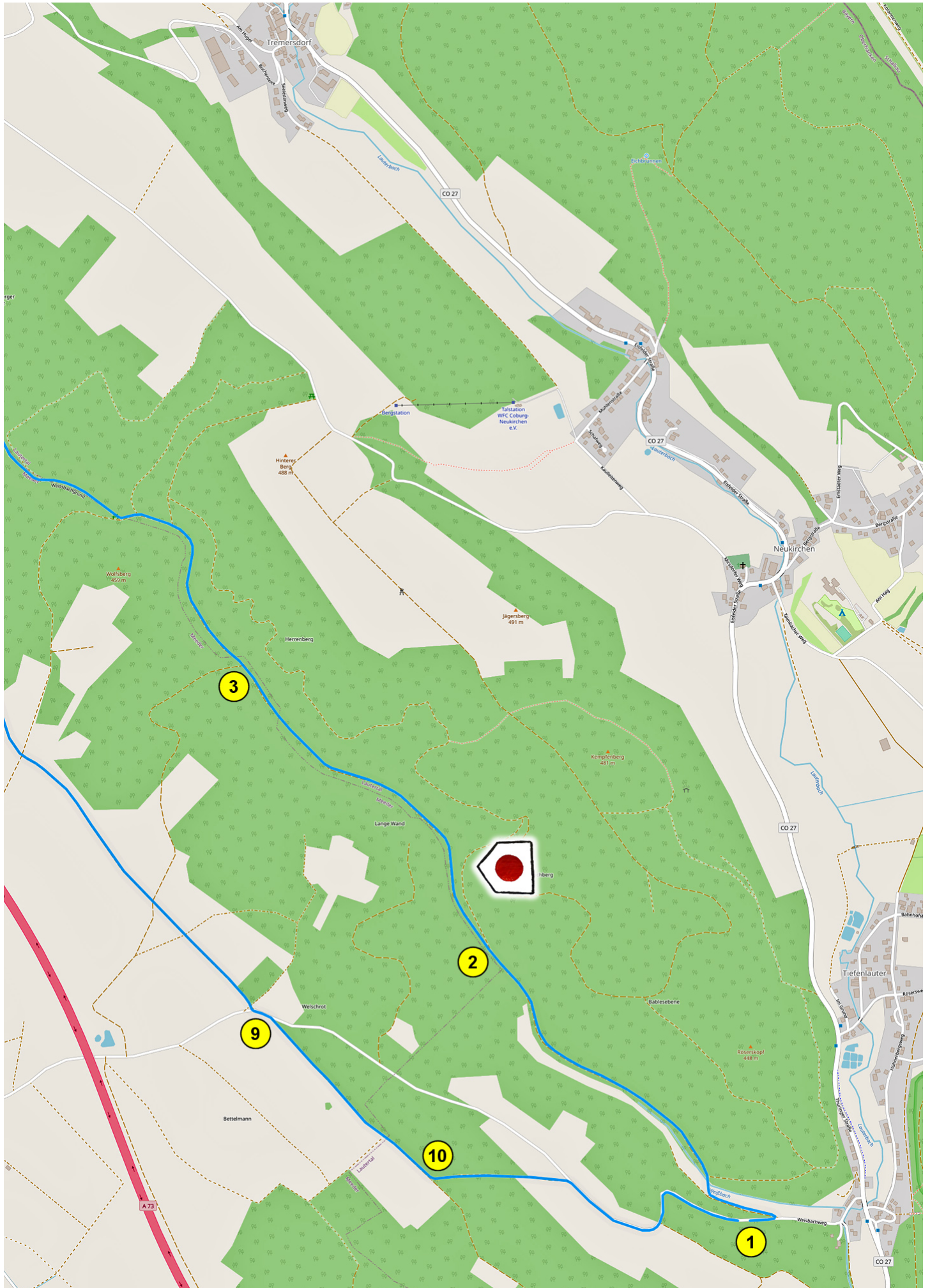


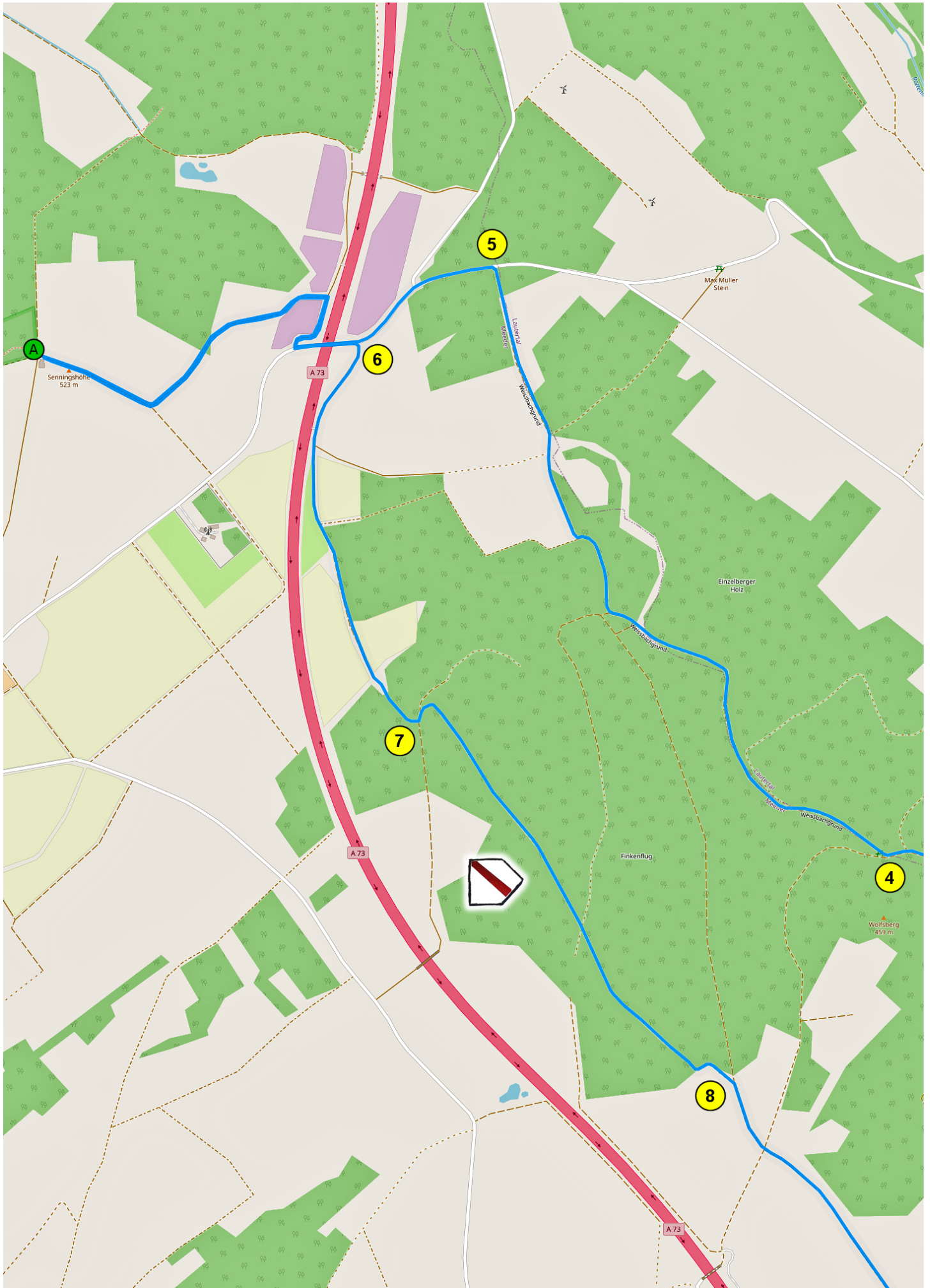
## Wanderung zur Alexandrinenhütte / 13 km

Eine Rundwanderung durch wunderschöne Natur hinauf zur Alexandrinenhütte auf der Sennigshöhe, dem höchsten Punkt des Landkreises Coburg. Vom Wanderparkplatz oberhalb von Tiefenlauter geht's über den Carl-Escher-Weg (Kennzeichen: roter Punkt auf weißem Grund) meist leicht bergauf. Zunächst auf breitem Weg, später auf schmalen romantischen Pfaden. An der Alexandrinenhütte die Aussicht genießen und stärken. An Wochenenden und Feiertagen zwischen Ostern und Ende Oktober kümmern sich die Mitglieder vom Thüringerwald-Verein Coburg e.V. um das leibliche Wohl der Gäste. Danach geht es entspannt zurück zum Tourstart, meist leicht bergab, oft auf schmalen, verwachsenen Wegen immer dem Wanderwegkennzeichen (diagonaler roter Strich auf weißem Grund) folgend.













**(1)** Start und Ziel sind am Wanderparkplatz oberhalb von Tiefenlauter. Am Parkplatz rechts, nach 100 m links hoch, über den Weißbach und immer dem Carl-Escher-Weg (Kennzeichen: roter Punkt auf weißem Grund) folgen. Es geht meist leicht bergauf

**(2)** [km 1,3] Links halten (leicht bergab)

**(3)** [km 2,5] Weiter geradeaus

**(4)** [km 3,2] Den breiten Weg nach rechts verlassen und dem schmalen Pfad folgen (roter Punkt auf weißem Grund)

**(5)** [km 5,1] An der Straße links und kurz nach der Autobahnbrücke rechts auf den Wanderweg hinauf zur "Alexandrinenhütte" (**A**). Nach einer Rast geht's zurück zum Tourstart.

**(6)** [km 7,7] Nach der Autobahnbrücke rechts auf den Wanderweg (Wanderzeichen diagonaler roter Strich auf weißem Grund)

**(7)** [km 8,7] 150 m nach dem Waldrand links und gleich wieder rechts auf einen schmalen Pfad (Wanderzeichen diagonaler roter Strich auf weißem Grund).

**(8)** [km 9,9] Rechts und dem Hauptweg folgen

**(9)** [km 11,1] An der Straße links und nach 50 m rechts auf den Weg entlang vom Waldrand.

**(10)** [km 11,9] Links abbiegen (Hauptweg verlassen), steil bergab zur Straße und zurück zum Tourstart (siehe Karte)



**geöffnet von Mai bis Oktober**

Samstag, Sonntag, Feiertag / 10 bis 17 Uhr

[www.thueringerwald-verein-coburg.de](http://www.thueringerwald-verein-coburg.de)