



# Radtour



Große Unterland-Tour

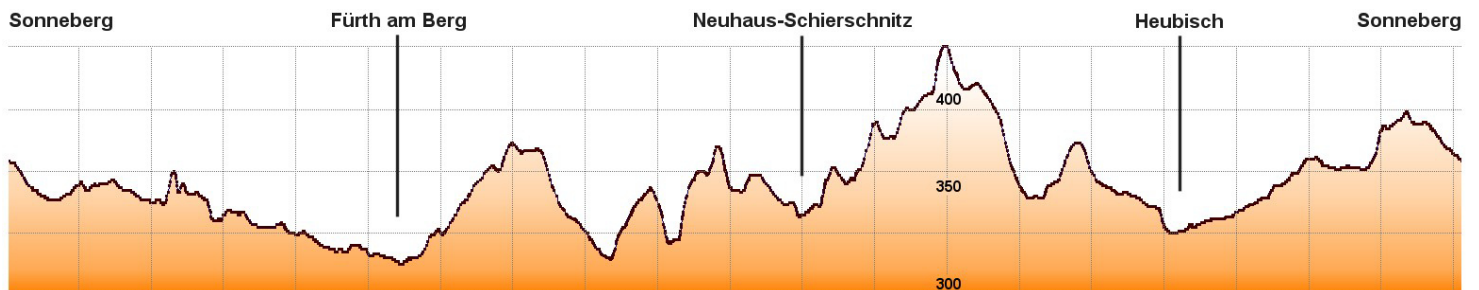
50 km  
358 Höhenmeter

Schwierigkeitsgrad  
  
leicht schwer



Eine ausgedehnte Tour durch das Sonneberger Unterland. Während Sie im Norden Sonnebergs der Thüringer Wald mit Anstiegen bis auf 900 m erwartet, können Sie hier - südlich von Sonneberg - ganz einfach bequem dahinradeln.

Dabei kommen Sie durch zahlreiche Dörfer und überqueren praktisch unbemerkt mehrmals die ehemalige innerdeutsche Grenze. Schauen Sie unbedingt einmal bei der kleinen privaten Sternwarte in Rotheul vorbei.





**1** Kilometer  
**0,0**

Start und Ziel: Hönbach, Parkplatz Ecke "Feldstraße" / "Max-Barnicol-Straße"  
Vom Parkplatz kommend, biegen Sie nach links ab und radeln auf der "Lindenstraße"  
durch Hönbach. Rechter Hand die Dorfteiche verlassen sie kurz darauf den Ort.

**2** Kilometer  
**0,9**

Kurz nach dem Friedhof fahren Sie rechts leicht bergab auf den Radweg nach Neustadt.  
**ACHTUNG!** Teilweise lockerer Sand - Lenker festhalten und langsam fahren.  
Links der Röden fahren Sie nach Wildenheid.

km-Stand

**3** Kilometer  
**1,6**

Überqueren Sie die Brücke, biegen nach links und an der Kreuzung wieder nach links.  
Über die Brücke und auf der Hauptstraße bleiben. An der nächsten Kreuzung (vor der Schule)  
nach links in die "Hutstraße" und immer geradeaus.

km-Stand

**4** Kilometer  
**3,0**

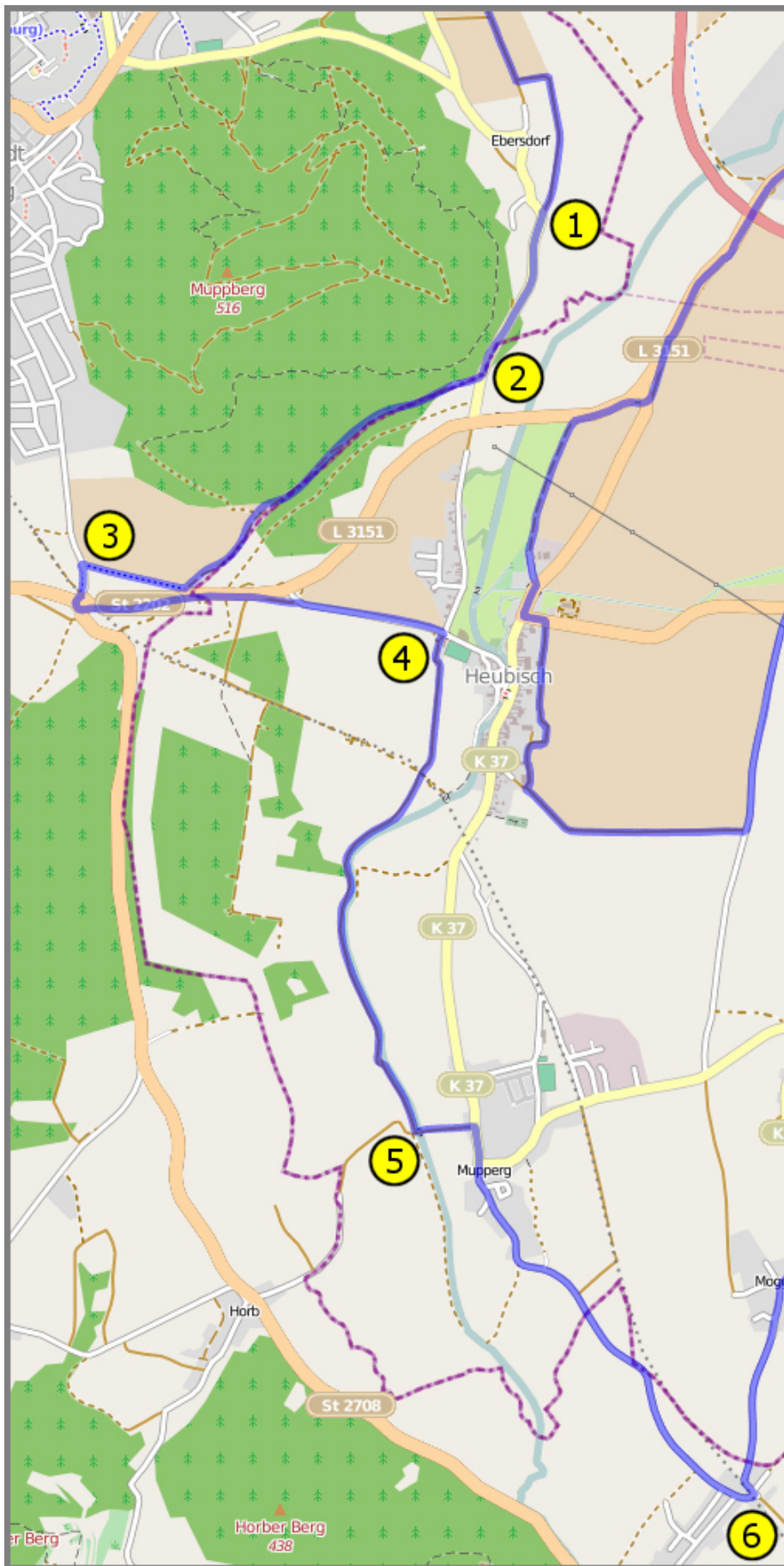
An der Hauptstraße ("Sonneberger Straße") angekommen, ein Stück nach links, die Straße  
überqueren und dann rechts weiter. Nach 100 Metern links abzweigen ("Mühlweg") und  
wenig später nach links in den Wirtschaftsweg einbiegen.

km-Stand

**5** Kilometer  
**4,5**

Links und gleich wieder rechts abbiegen und an Ebersdorf vorbei fahren.

km-Stand



	Kilometer	km-Stand
<b>1</b>	<b>5,2</b>	

Am Ortsausgang von Ebersdorf kommen Sie auf die Straße. Geradeaus weiter.

	Kilometer	km-Stand
<b>2</b>	<b>5,8</b>	

An der Bergmühle nach rechts (leicht ansteigend) in den Wald fahren. Immer geradeaus, an der Asphaltstraße (Rastplatz) dann nach rechts.

	Kilometer	km-Stand
<b>3</b>	<b>7,8</b>	

Straße überqueren und auf Radweg nach links zum Kreisel. Am Kreisel zwei Straßen überqueren und auf dem Radweg parallel zur Straße (Richtung Sonneberg) nach Heubisch radeln.

	Kilometer	km-Stand
<b>4</b>	<b>9,4</b>	

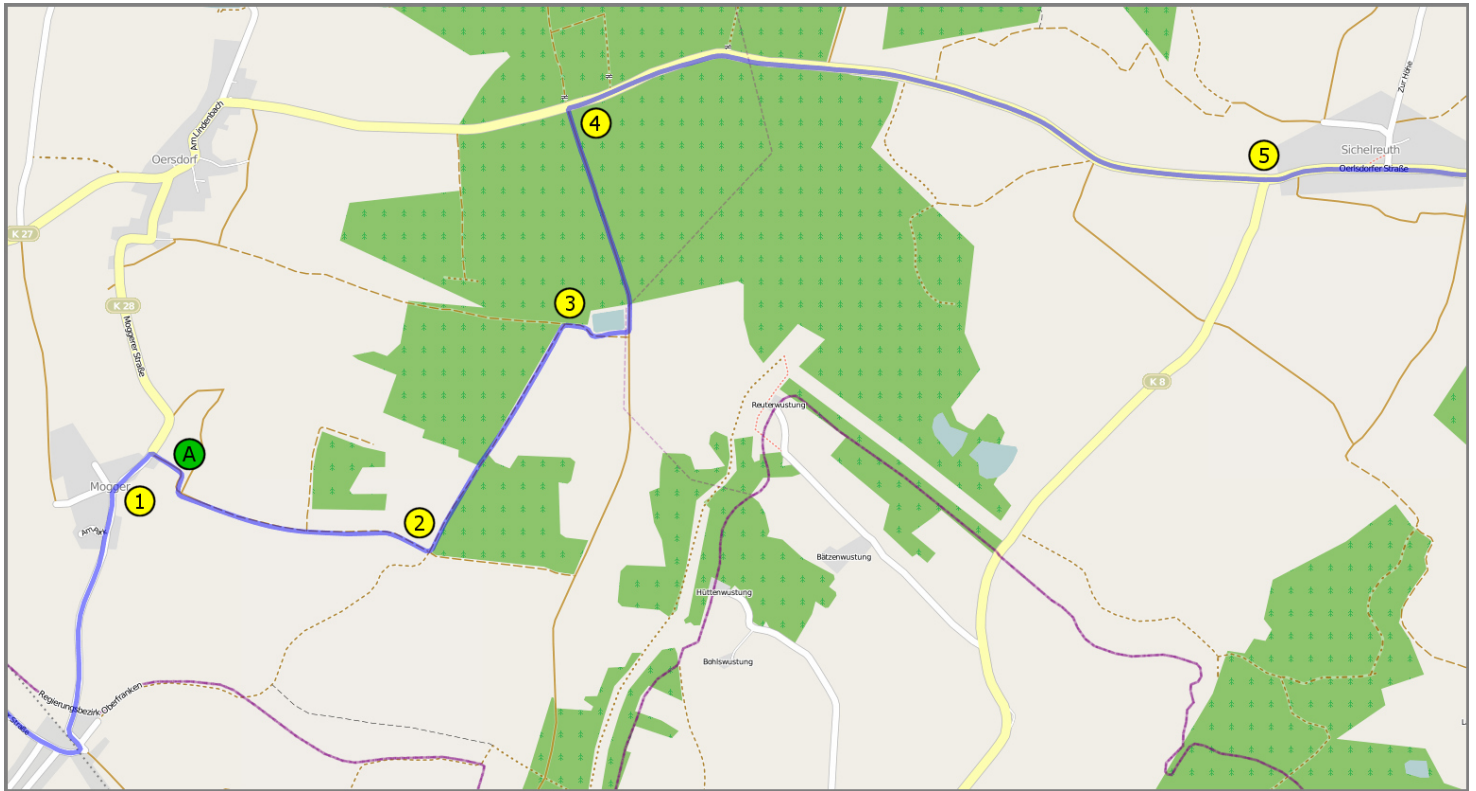
Direkt am Ortseingang Heubisch (vor dem Sportplatz) rechts abbiegen und auf dem Radweg entlang der Steinach.

	Kilometer	km-Stand
<b>5</b>	<b>11,6</b>	

Nach links über die Brücke hinein nach Mupperg. An der Straße nach rechts und dann immer geradeaus bis nach Fürth am Berg.

	Kilometer	km-Stand
<b>6</b>	<b>13,7</b>	

An der Kreuzung in Fürth am Berg kurz geradeaus und dann scharf links Richtung Mogger radeln.



**1** Kilometer **14,6** *Mogger. Am Teich rechts hoch fahren (Richtung Oersdorf). Unmittelbar nach dem letzten Haus rechts einbiegen (kurze Abfahrt). Am Teich (A) nach rechts und gleich wieder links.*

km-Stand

**2** Kilometer **15,8** *Vor dem Wald links und am Waldrand entlang.*

km-Stand

**3** Kilometer **16,7** *Rechts und nach dem Teich (Erdwall) dann links abbiegen und durch den Wald gerade bis vor zur Hauptstraße.*

km-Stand

**4** Kilometer **17,6** *Rechts abbiegen und immer der Straße folgen.*

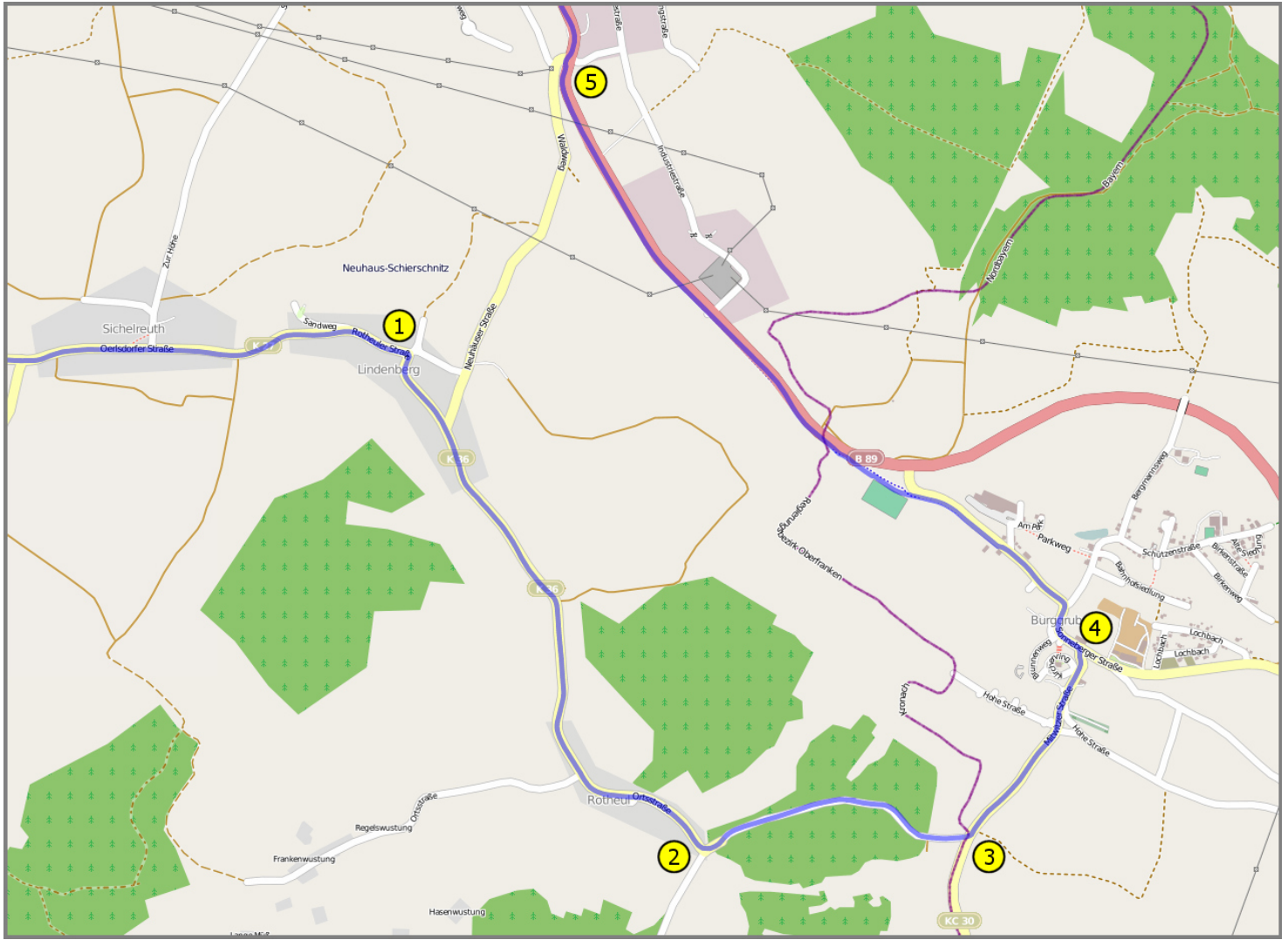
km-Stand

**5** Kilometer **19,9** *Am Abzweig nach Schwärzdorf weiter geradeaus. Hinunter nach Sichelreuth und an der Kreuzung im Ort weiter geradeaus fahren. Kurz nach dem Ortsausgang geht es hinauf nach Lindenberg.*

km-Stand



*Die Mutter beschwert sich beim Lehrer ihres Sohnes: „Wie können Sie eine Rechenaufgabe aufgeben, in der die Flasche Bier nur 30 Pfennige kostet? Mein Mann konnte die ganze Nacht nicht schlafen.“*



**1** Kilometer **21,1**

Lindenberg. An der Kreuzung rechts und dann immer geradeaus nach Rotheul radeln. In Rotheul gerade durch bis zum Ortsausgang.

km-Stand

**2** Kilometer **23,0**

Am Ortsausgang Rotheul links halten (abbliegende Hauptstraße / Richtung Mostholz, Burggrub).

km-Stand

**3** Kilometer **23,9**

An der Straße angekommen, biegen Sie links ab und fahren nach Burggrub (Anstieg).

km-Stand

**4** Kilometer **24,6**

Nach der Abfahrt links auf die Hauptstraße biegen und dieser folgen. Am Ortsausgang auf den Radweg linksseitig der Straße fahren und am Sportplatz vorbei nach Neuhaus-Schierschnitz radeln.

km-Stand

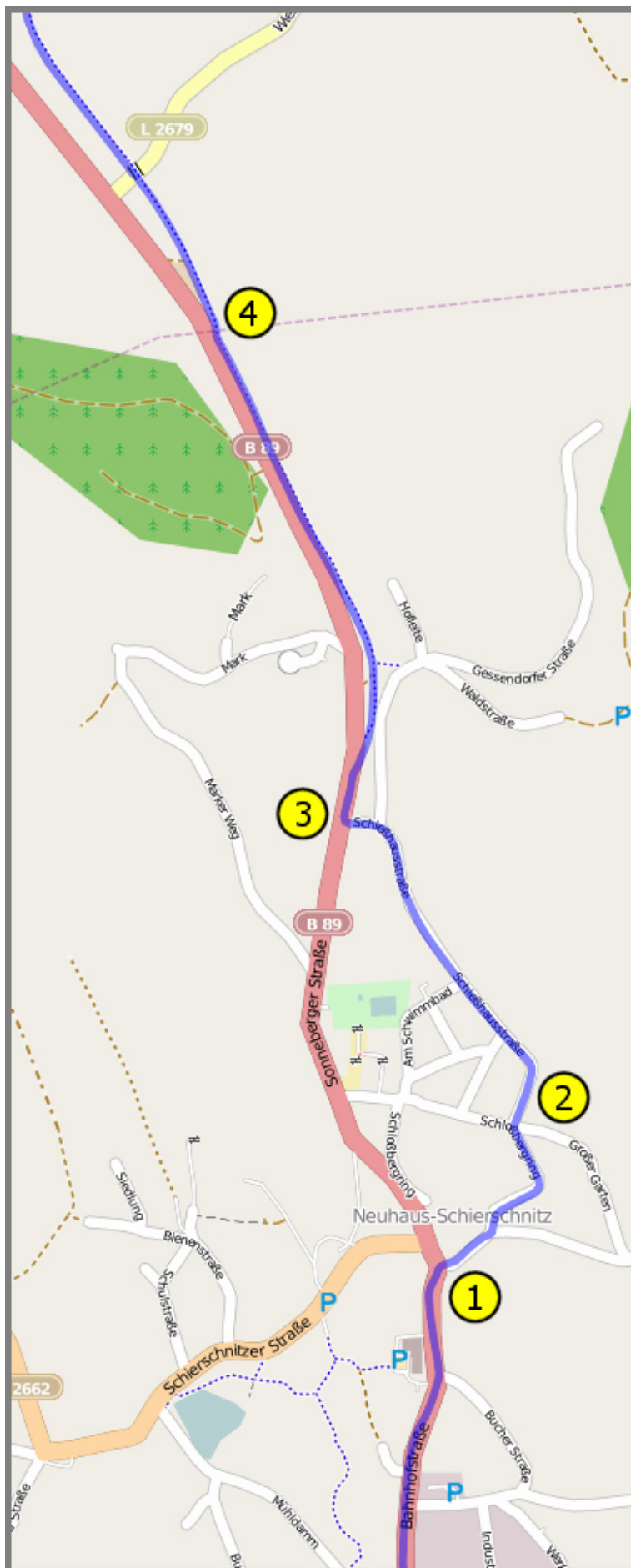
**5** Kilometer **27,0**

Ortseingang Neuhaus-Schierschnitz. Ab der Kreuzung fahren Sie geradeaus auf der Hauptstraße (B89) weiter in den Ort.

km-Stand

Ein etwas angeheiteter Berliner will mit seiner Frau in einen Bus einsteigen. Sagt der Busfahrer: „Nee, Männeken, mit so einem Affen nehm ick Ihnen nicht mit.“ Dreht sich der Berliner um und sagt zu seiner Frau: „Haste gehört, du mußt loofen.“





	Kilometer	km-Stand
<b>1</b>	<b>27,9</b>	

Biegen Sie kurz vor der Ampelkreuzung rechts in die "Minnastraße" und gleich danach links in den "Schlossberg" ein (Anstieg).

	Kilometer	km-Stand
<b>2</b>	<b>28,2</b>	

An der Kreuzung geradeaus, auf der "Schießhausstraße" geht es leicht bergab.

	Kilometer	km-Stand
<b>3</b>	<b>29,0</b>	

An der B89 nach rechts abbiegen und nach wenigen Metern auf den Radweg rechts der Straße.

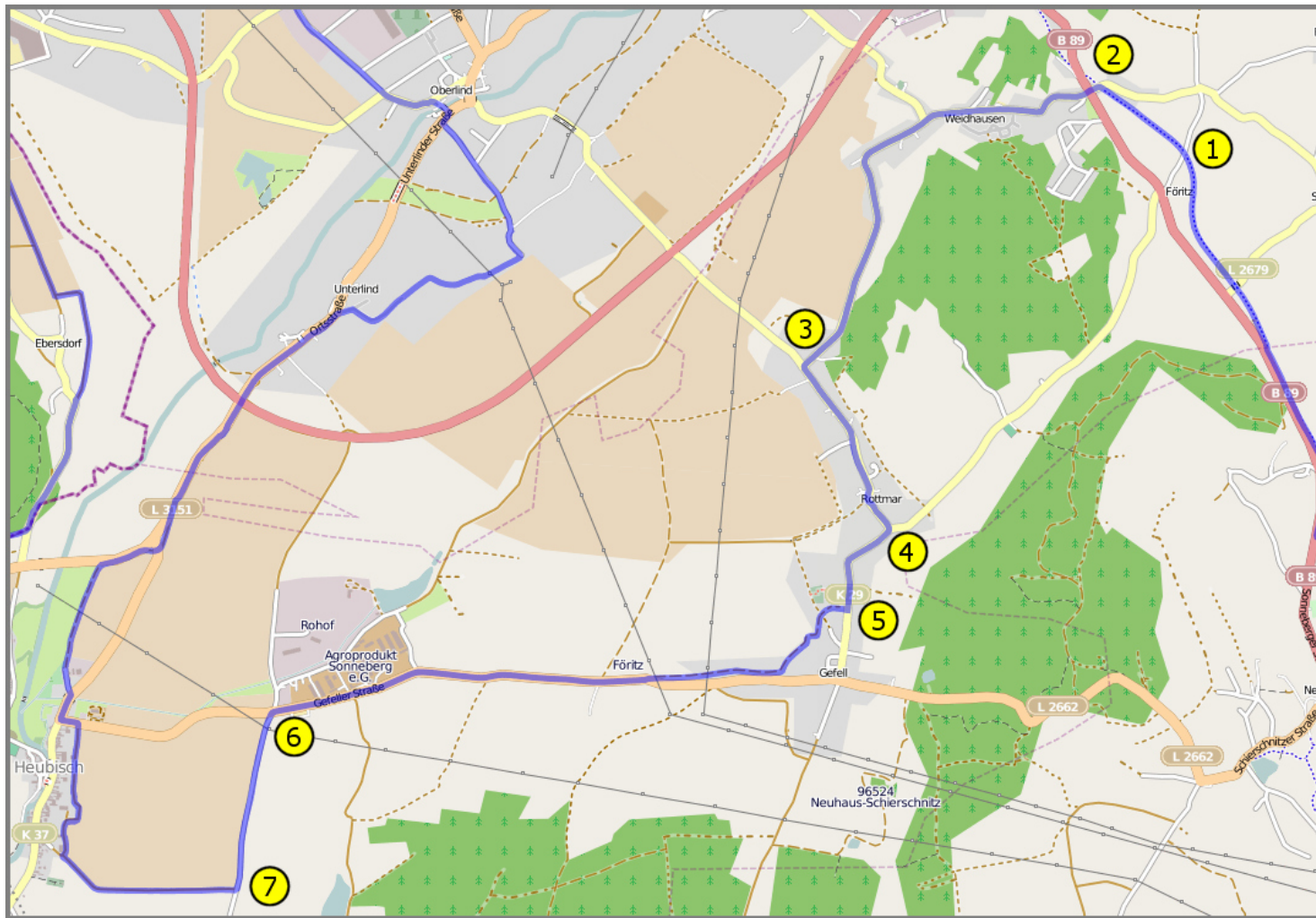
	Kilometer	km-Stand
<b>4</b>	<b>30,0</b>	

Fahren Sie auf dem neuen Radweg (ehemalige Bahnstrecke) geradeaus weiter.

Sohn zum Vater: „Hey, Alter, schieb mal die Marmelade rüber.“ - „Wie heißt das?“ - „Okay, Kon-fi-tü-re!“



„Im Vertrauen, Frau Sieber, mein Mann ist impotent.“ - „Unerhört, und meiner ist erst Inspektor!“



**1** Kilometer **31,0**

Die Straße überqueren und geradeaus weiter.

km-Stand

**2** Kilometer **31,6**

Nach links vor zur B89. B89 überqueren und geradeaus weiterfahren. Nach dem steilen Anstieg immer auf der Hauptstraße bleiben und nach Rottmar fahren.

km-Stand

**3** Kilometer **34,0**

Rottmar. An der Kreuzung nach links und den Berg hinunterfahren.

km-Stand

**4** Kilometer **34,9**

An der Kreuzung rechts halten (Richtung Gefell).

km-Stand

**5** Kilometer **35,4**

Ortseingang Gefell. Direkt vor dem ersten Haus rechts einbiegen und auf dem Wirtschaftsweg hinter Gefell vorbei hoch zur Straße nach Heubisch. Oben angekommen fahren Sie geradeaus auf der Straße weiter.

km-Stand

**6** Kilometer **38,5**

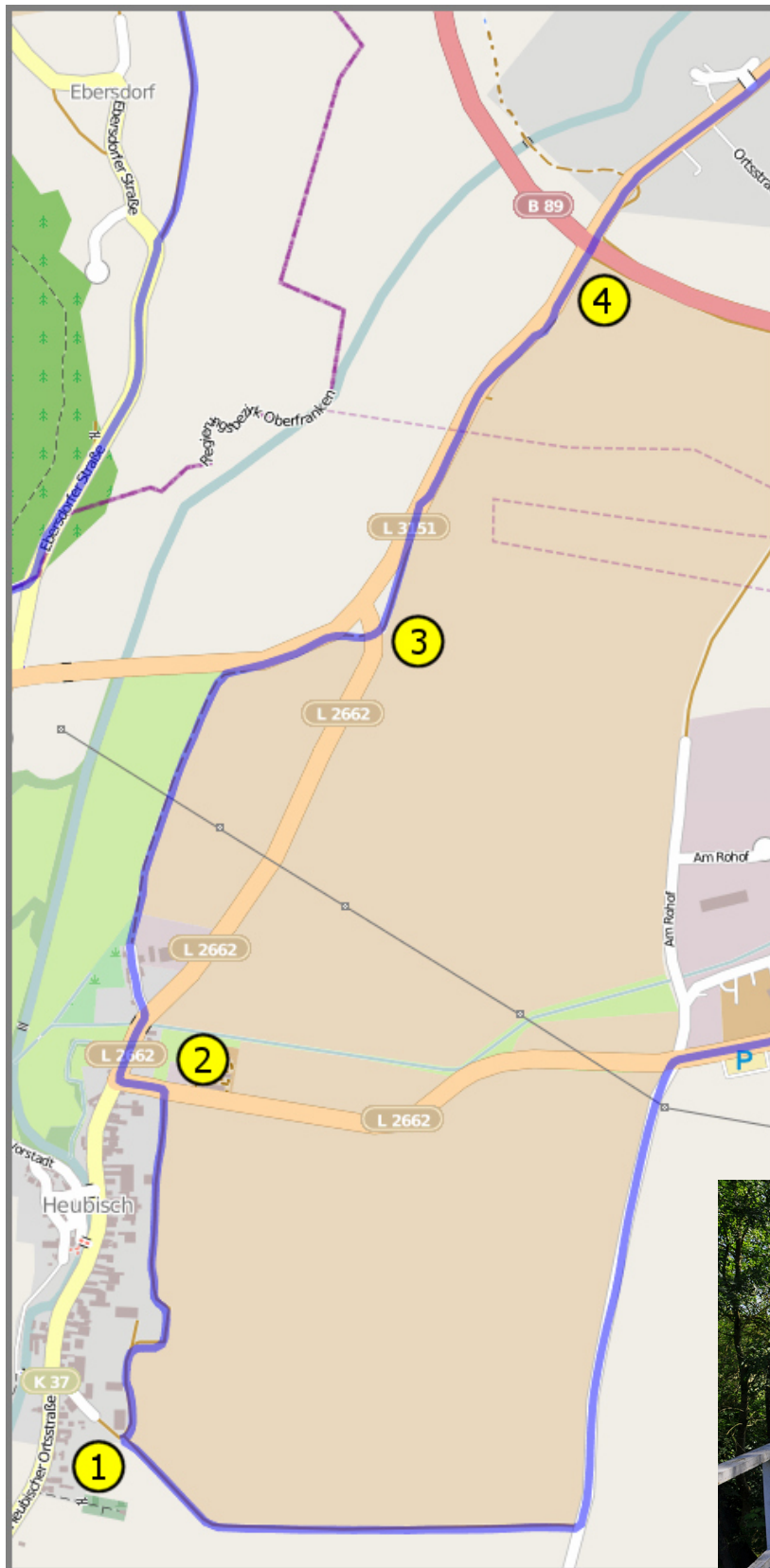
An der Kreuzung kurz nach den Stallanlagen biegen Sie links ein.

km-Stand

**7** Kilometer **39,4**

Biegen Sie rechts ab und radeln hinunter nach Heubisch.

km-Stand



1	Kilometer	km-Stand
	<b>40,3</b>	

Am ersten Gebäude (Halle) biegen Sie rechts ab und folgen dem Wirtschaftsweg.

2	Kilometer	km-Stand
	<b>41,0</b>	

An der Straße nach links bis zur Kreuzung. Dort rechts und nach 100 Metern links in den "Seeleinsweg" einbiegen. Immer geradeaus dem Radweg folgen.

3	Kilometer	km-Stand
	<b>42,2</b>	

Die Straße überqueren und auf dem Radweg parallel der Straße weiter radeln.

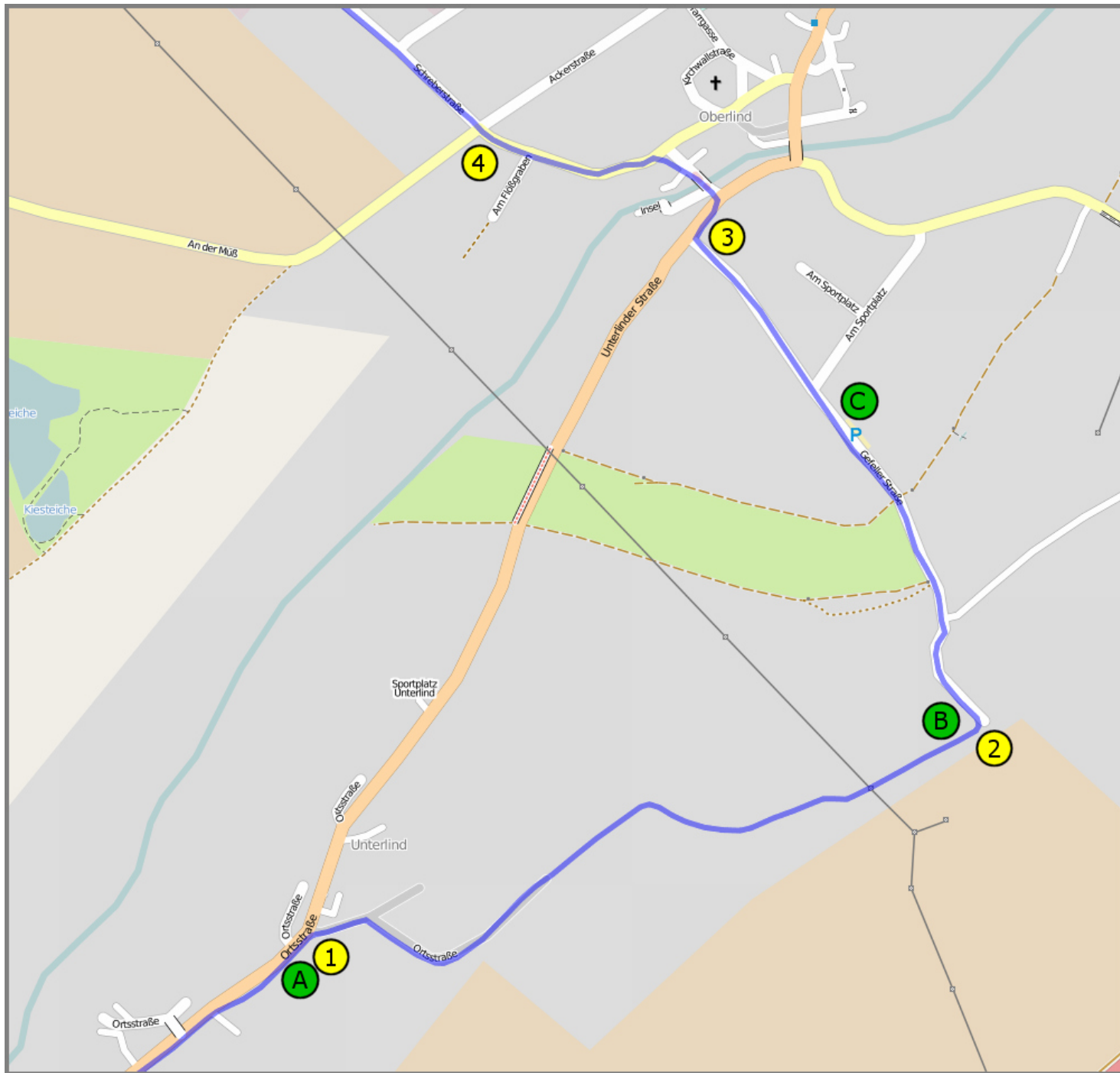
4	Kilometer	km-Stand
	<b>43,1</b>	

Ampelkreuzung. Geradeaus weiter nach Unterlind. Zunächst auf dem Radweg, dann auf der Ortsstraße.



Wütend trägt Bauer Huber die morgens gekaufte Motorsäge am Abend zum Händler. „Du hast gesagt, damit könnt’ ich am Tag sechzig Bäume fällen. Ganze acht hab’ ich geschafft!“ Der Händler prüft die Säge und startet den Motor. Huber erschrickt: „Huch, was ist denn das für ein Geräusch?“





**1** Kilometer **43,7**

Unterlind. Nach dem Unterlinder Schloss (A) rechts abbiegen und gleich danach wieder rechts halten. Nach den letzten Häusern dem Wiesenweg folgen.

km-Stand

**2** Kilometer **44,8**

Nach den Kleingärten (B) links abbiegen und immer geradeaus fahren. Dabei den Sportplatz (C) rechts liegen lassen.

km-Stand

**3** Kilometer **45,6**

An der Kreuzung rechts und gleich danach links über die Brücke fahren. An der folgenden Kreuzung nach links abbiegen.

km-Stand

**4** Kilometer **46,0**

An der Kreuzung radeln Sie geradeaus in die "Schreberstraße" und folgen dieser.

km-Stand



**1** Kilometer **46,6** *Fahren Sie am Kreisverkehr geradeaus. Über einen kurzen Anstieg kommen Sie hinauf zum "Wolkenrasen". Am folgenden Kreisel fahren Sie nach links (Radweg rechts der Straße).*

**2** Kilometer **47,3** *Radeln Sie am Kindergarten (A) nach rechts in die "Bert-Brecht-Straße" und dann immer geradeaus. ACHTUNG - ab hier gilt rechts vor links! Sie kommen an Lebensmittelmarkt und Stadtteilzentrum "Wolke 14" (B) vorbei.*

**3** Kilometer **47,9** *Links in die "Dammstraße" und nach 150 Metern rechts in die "Kreißmannstraße" abbiegen.*

**4** Kilometer **48,3** *Rechts unter der Eisenbahnbrücke hindurch und bis zum Kreisel. Am Kreisel die Straße nach links überqueren und auf einem schmalen Weg links hoch. Oben geradeaus, am Tennisplatz vorbei, über den Bahnübergang und dann geradeaus nach Hönbach.*

**5** Kilometer **49,9** *Zurück am Ausgangspunkt der Tour. Hat Ihnen die Tour gefallen? War die Beschreibung ok? Haben Sie Fotos gemacht? Hinweise, Kritik, Fotos und Lob bitte an [info@bikearena-sonneberg.de](mailto:info@bikearena-sonneberg.de)*