



"Grünes Band" - Radtour von Sonneberg nach Eisfeld / 42 km

Bei dieser Tour entlang vom "Grünen Band" können Sie wunderbar Ruhe und Natur genießen und treffen an vielen Stellen auf Zeugnisse und Informationen der deutsch-deutschen Teilung.

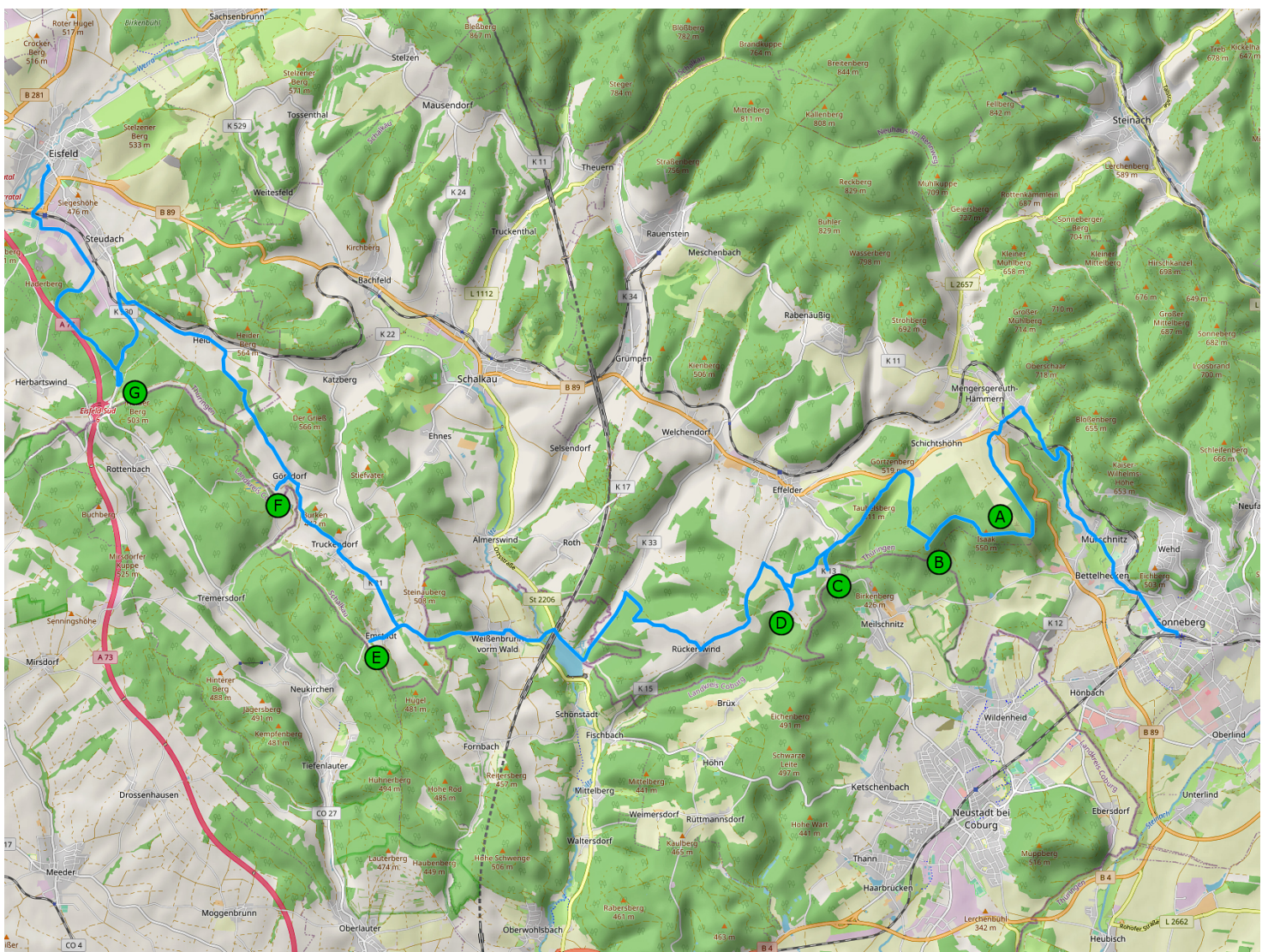
Die Strecke ist so gewählt, dass Sie einerseits gut Radeln können (kein Kolonnenweg) und andererseits nichts Interessantes verpassen.

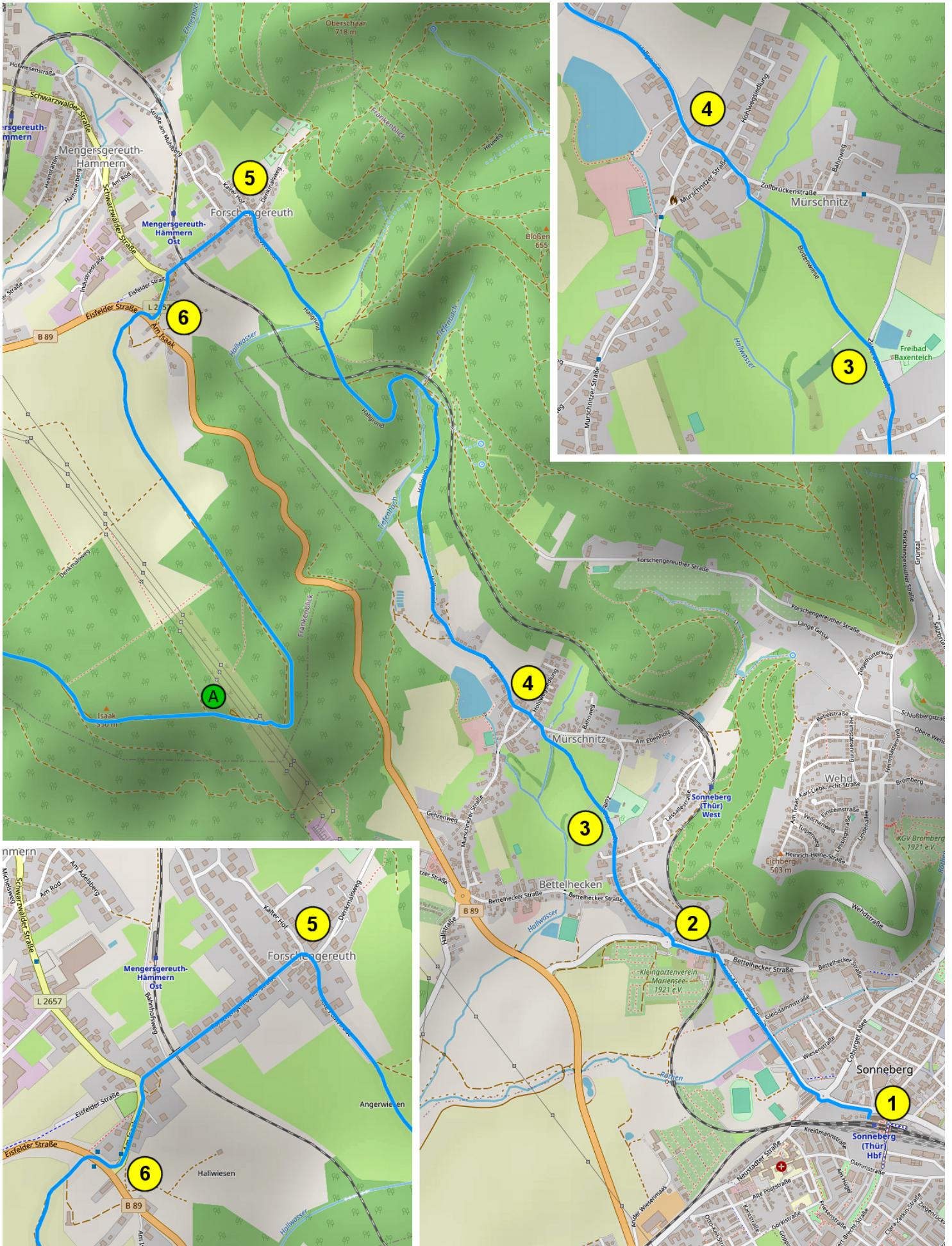
Die Tour hat einige schwere Anstiege, für gute Radler oder Leute mit E-Bike ist das aber kein Problem. Unterwegs und an den Info-Stationen kann man Rasten und Ausruhen.

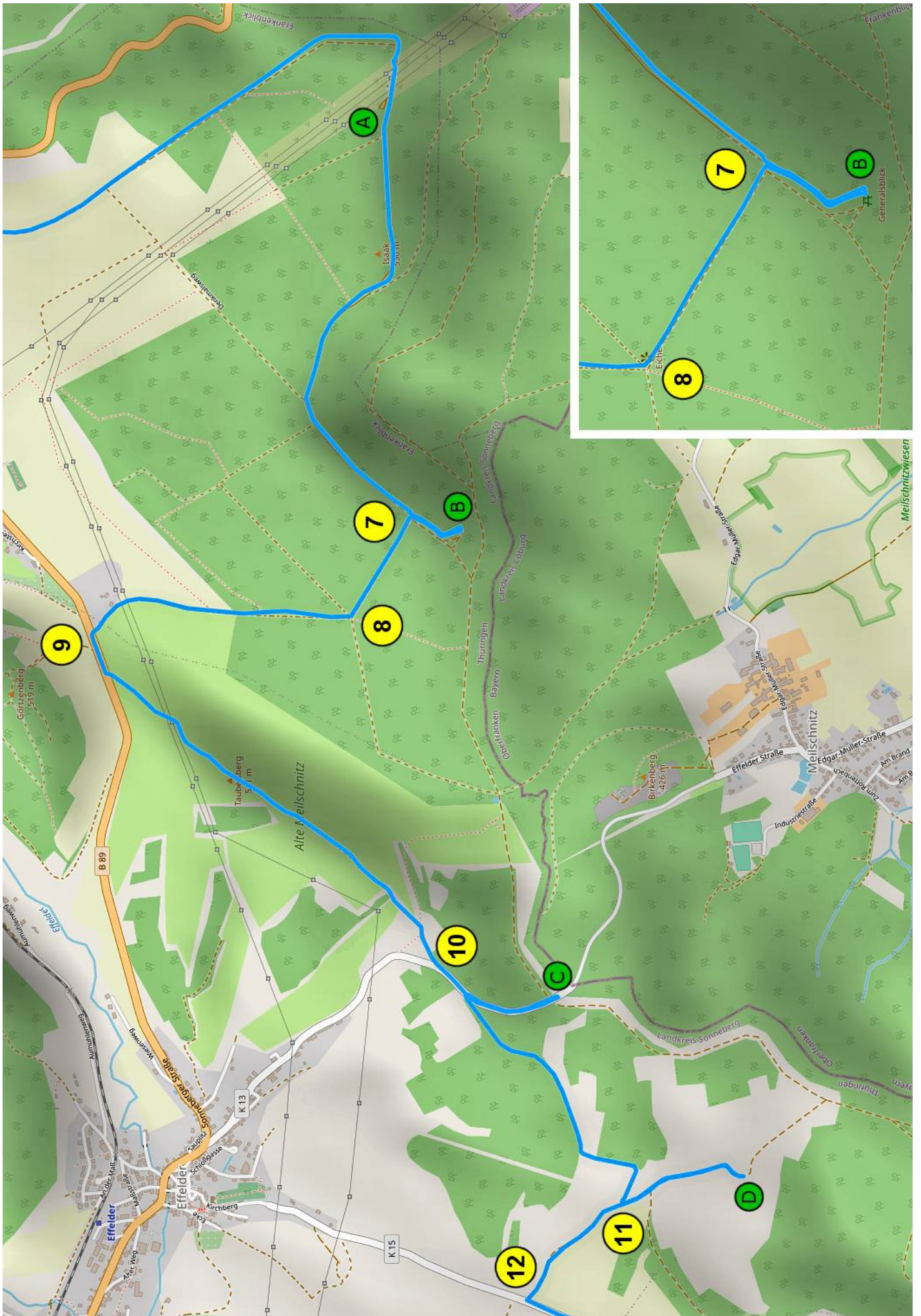
Mit der Bahn geht's am Ende bequem zurück nach Sonneberg.

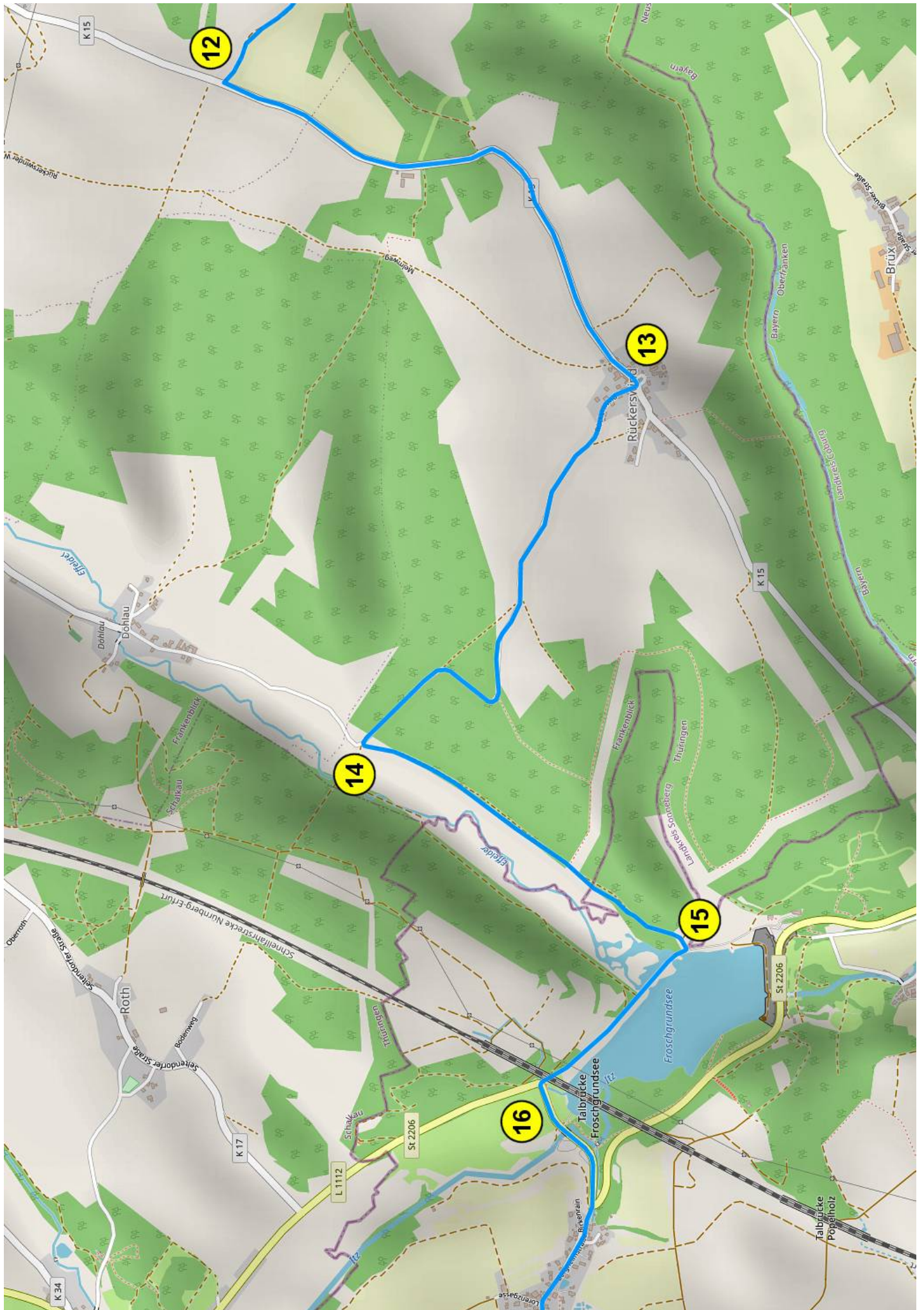
Zeugnisse und Infos:

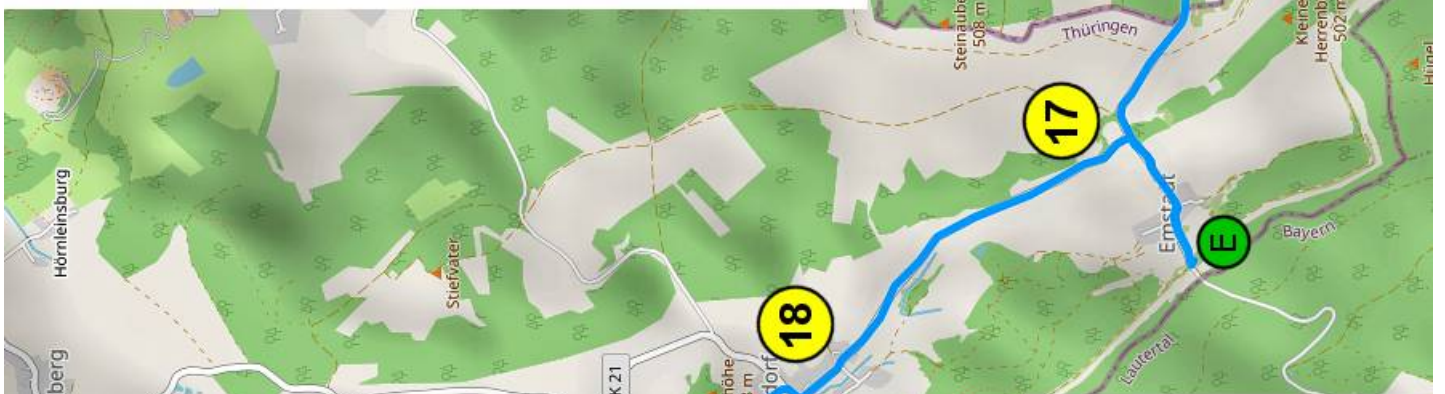
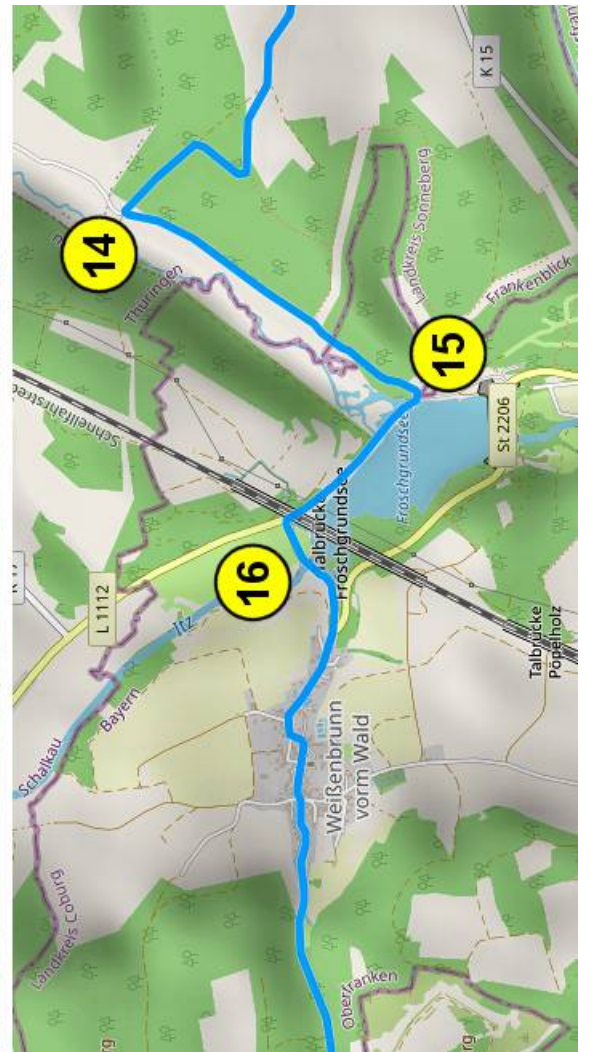
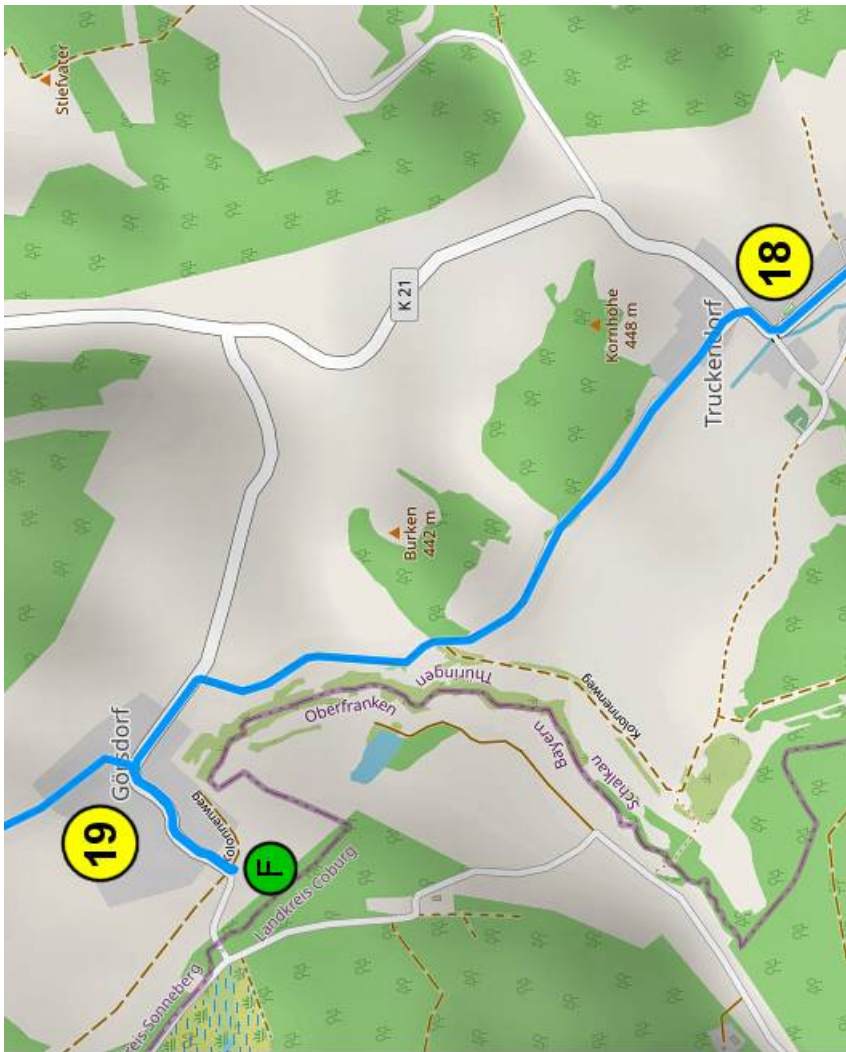
- (A) ehemaliger B-Turm
- (B) Generalsblick
- (C) Krummer Stein
- (D) Korberoth
- (E) Emstadt
- (F) Görzdorfer Mauer
- (G) Grenzübergangsstelle

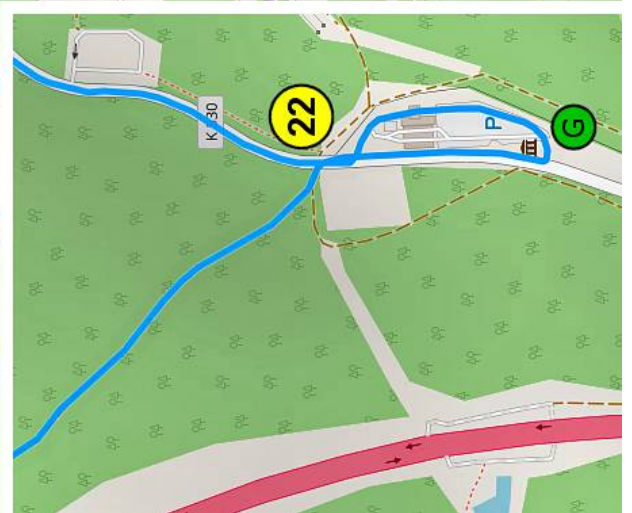
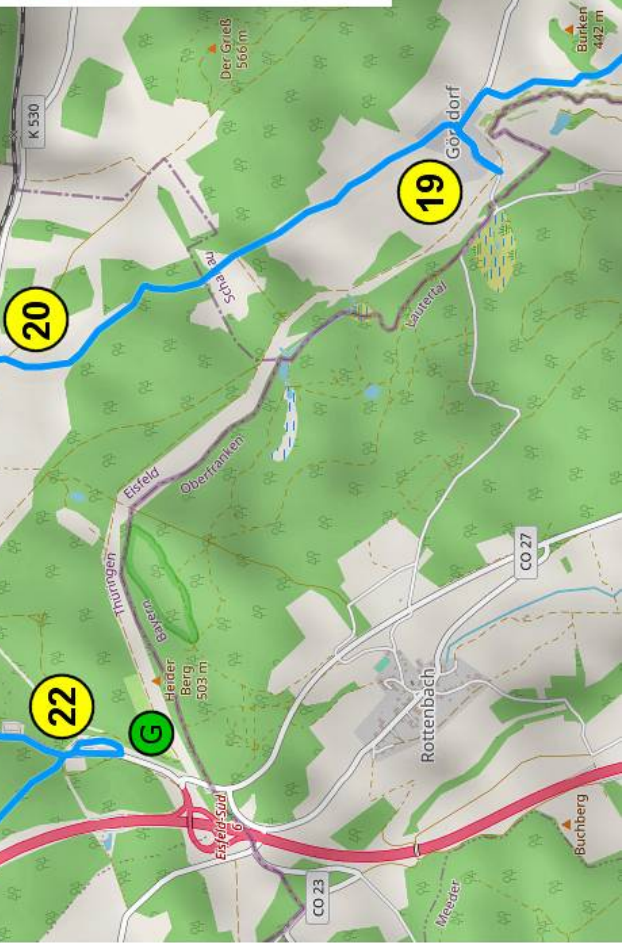
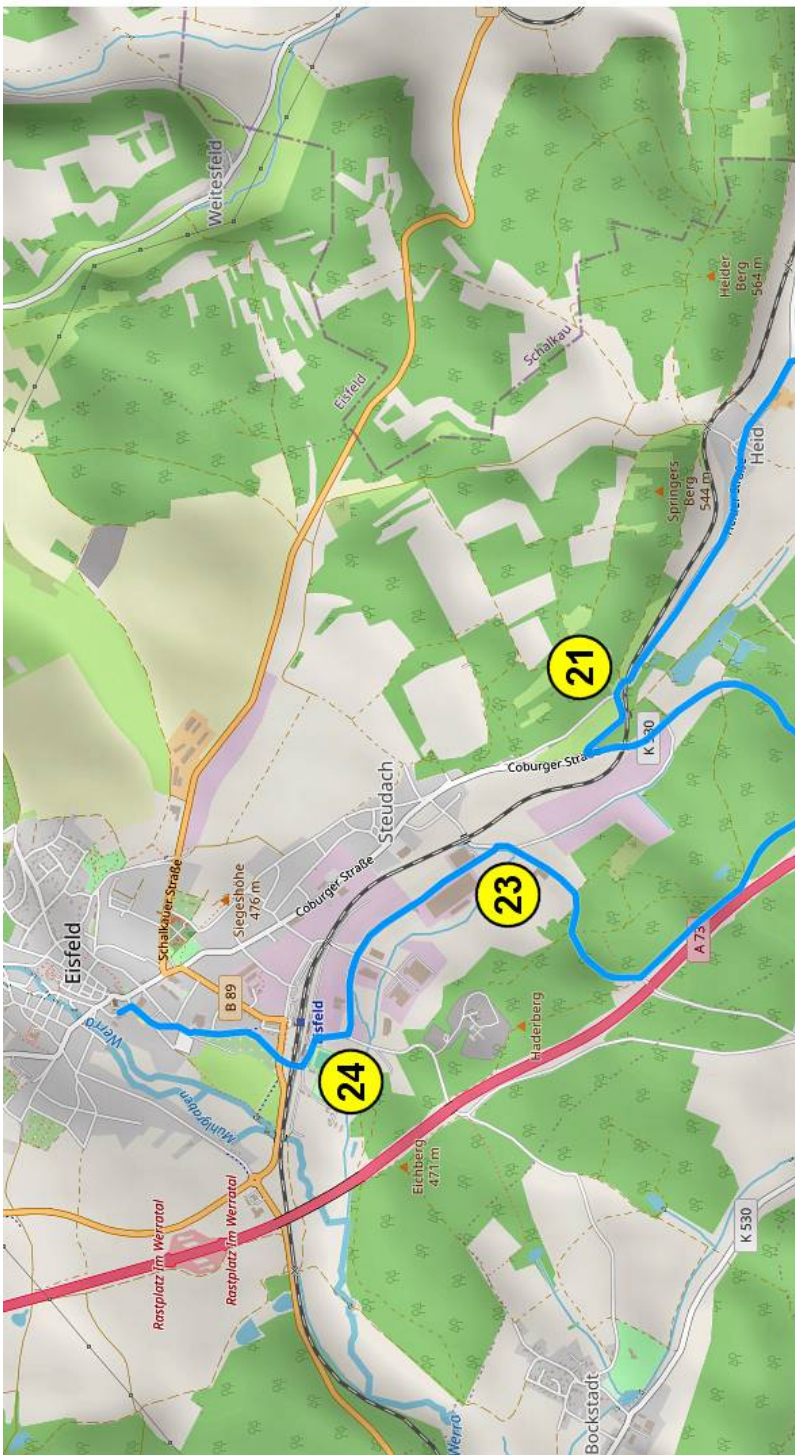
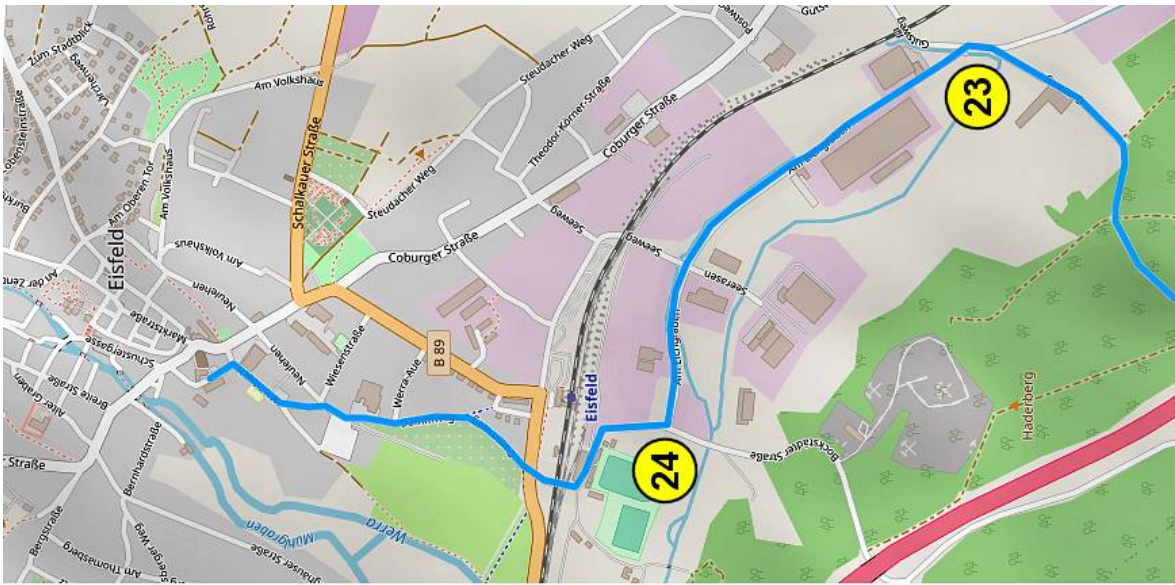












(1) Start ist am Hauptbahnhof Sonneberg. Vorm Bahnhof links und linksseitig der Straße dem Radweg folgen. Am Kreisel geradeaus.

(2) [km 1,2] Am Kreisel halbrechts ("Bettelhecker Str.") und nach 300 m rechts halten (NICHT bergab).

(3) [km 1,8] Beim Schwimmbad geradeaus und dem Wiesenweg folgen, an der Straße dann links

(4) [km 2,4] Beim "Gasthof Luthardt" rechts ("Hallgrund") und immer dem Hauptweg hinauf nach Meng.-Hämm. folgen

(5) [km 5,4] Links abbiegen und an der Hauptstraße dann wieder links

(6) [km 6,0] An der Hauptstraße rechts und nach 100 m links hoch und immer dem breiten Hauptweg folgen

(7) [km 10,0] Abstecher links hinunter zum "Generalsblick" (B), danach weiter geradeaus (ein kurzes Stück Kolonnenweg)

(8) [km 10,8] Halbrechts dem breiten Hauptweg folgen

(9) [km 11,8] An der Straße links und nach 50 m links steil bergauf

(10) [km 13,5] An der Straße links und nach 200 m rechts in den Wald. Vorher ein Abstecher zum "Krummen Stein" (C)

(11) [km 15,4] Rechts abbiegen, vorher ein Abstecher zu "Korberoth" (D)

(12) [km 16,9] An der Straße links und dieser folgen

(13) [km 18,9] In "Rückerswind" beim Ortsteich rechts und immer der Straße folgen

(14) [km 20,7] Unten angekommen, links abbiegen

(15) [km 22,1] Am "Froschgrundsee" rechts. Nach links geht es zum "Restaurant Froschgrundsee" (ca. 300 m)

(16) [km 26,8] An der Straße links, in dr Spitzkurve dann rechts und durch "Weißenbrunn" Richtung "Emstadt"

(17) [km 26,7] Rechts abbiegen, vorher ein Abstecher nach "Emstadt" (E)

(18) [km 28,5] In "Truckendorf" kurz nach der abbiegenden Hauptstraße links

(19) [km 30,1] In "Görsdorf" rechts und dem "Sandweg" folgen, vorher ein Abstecher zur Mauer (F)

(20) [km 33,2] An der Straße links und durch "Heid"

(21) [km 34,9] Nach der Bahnunterquerung links, an der Straße dann wieder links und dieser folgen

(22) [km 36,7] Kurz vor der Tankstelle spitz nach rechts in den Wald, vorher ein Abstecher zum ehemaligen Grenzübergang (G)

(23) [km 39,7] An der Straße zweimal links ("Am Eichgraben")

(24) [km 40,9] An der "Bochstädter Str." rechts, nach der Bahnunterquerung die Hauptstraße überqueren und immer geradeaus

Einkehr und Stärkung

"Restaurant Froschgrundsee"

Tel. 09563 - 80 13

Eisfeld / "Zum Glöckle"

Tel. 03686 - 61 83 66

Eisfeld / "Zum Fröhlichen Schmidt"

Tel. 03686 - 61 55 24

"Grünes Band" im Lkr. Sonneberg

www.lkson.de/gbw/

Stadt Eisfeld

www.stadt-eisfeld.de

Tour-Bilder

