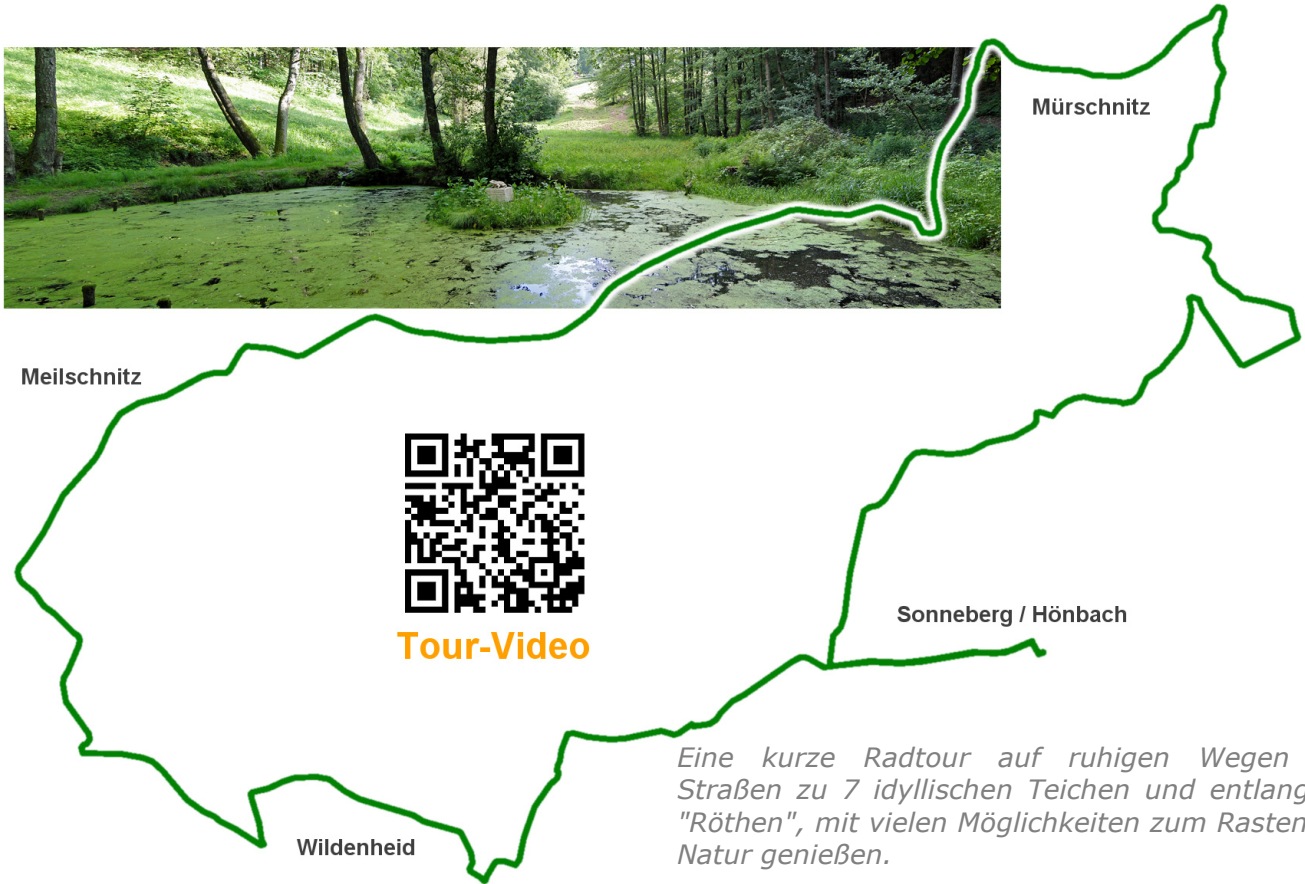




Kleine Teichrunde

17 km
197 Höhenmeter

Schwierigkeitsgrad
 ★☆☆☆☆☆☆☆☆
 leicht schwer

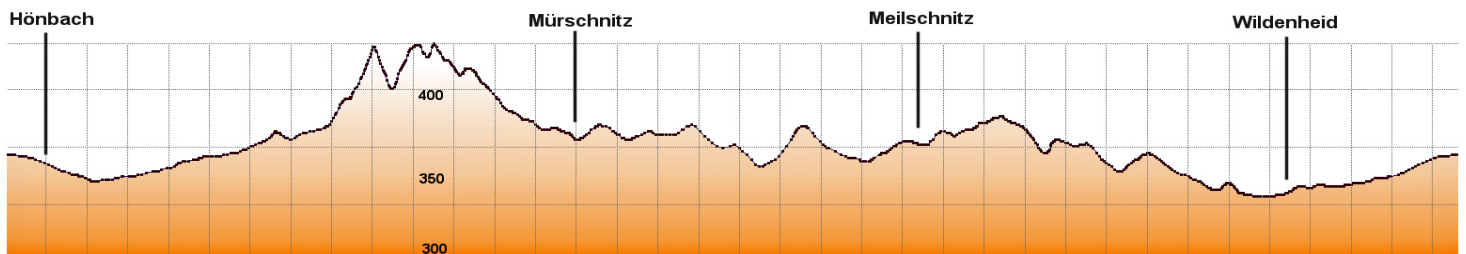


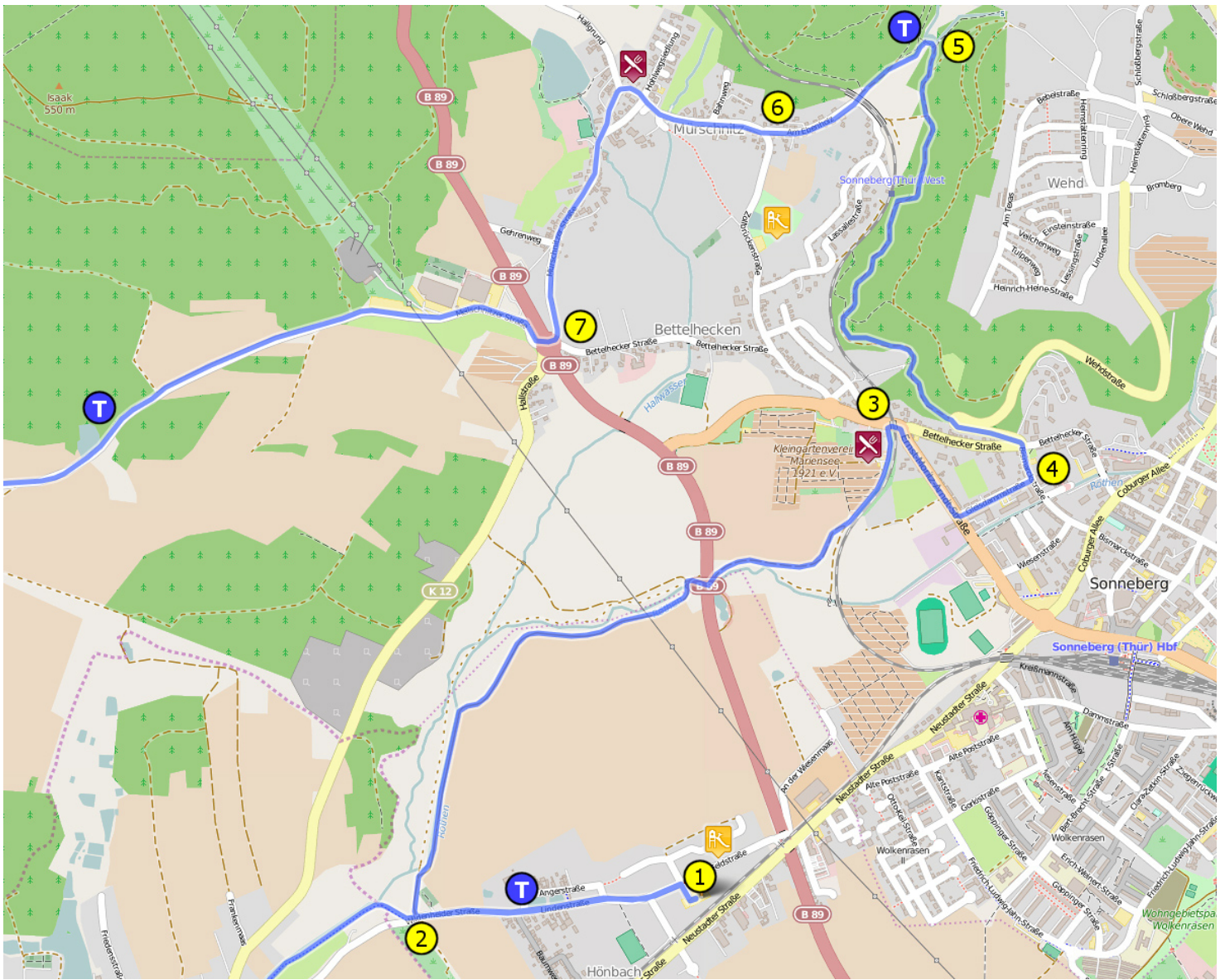
Eine kurze Radtour auf ruhigen Wegen und Straßen zu 7 idyllischen Teichen und entlang der "Röthen", mit vielen Möglichkeiten zum Rasten und Natur genießen.

Ideal für heiße Tage, ruhige Sonntagmorgen und die Entspannung am Feierabend - die Füße ins Wasser stecken, einen "Staudamm" bau'n, eine Hand halten, die Teich- und Bachbewohner beobachten, Ruhe finden ...

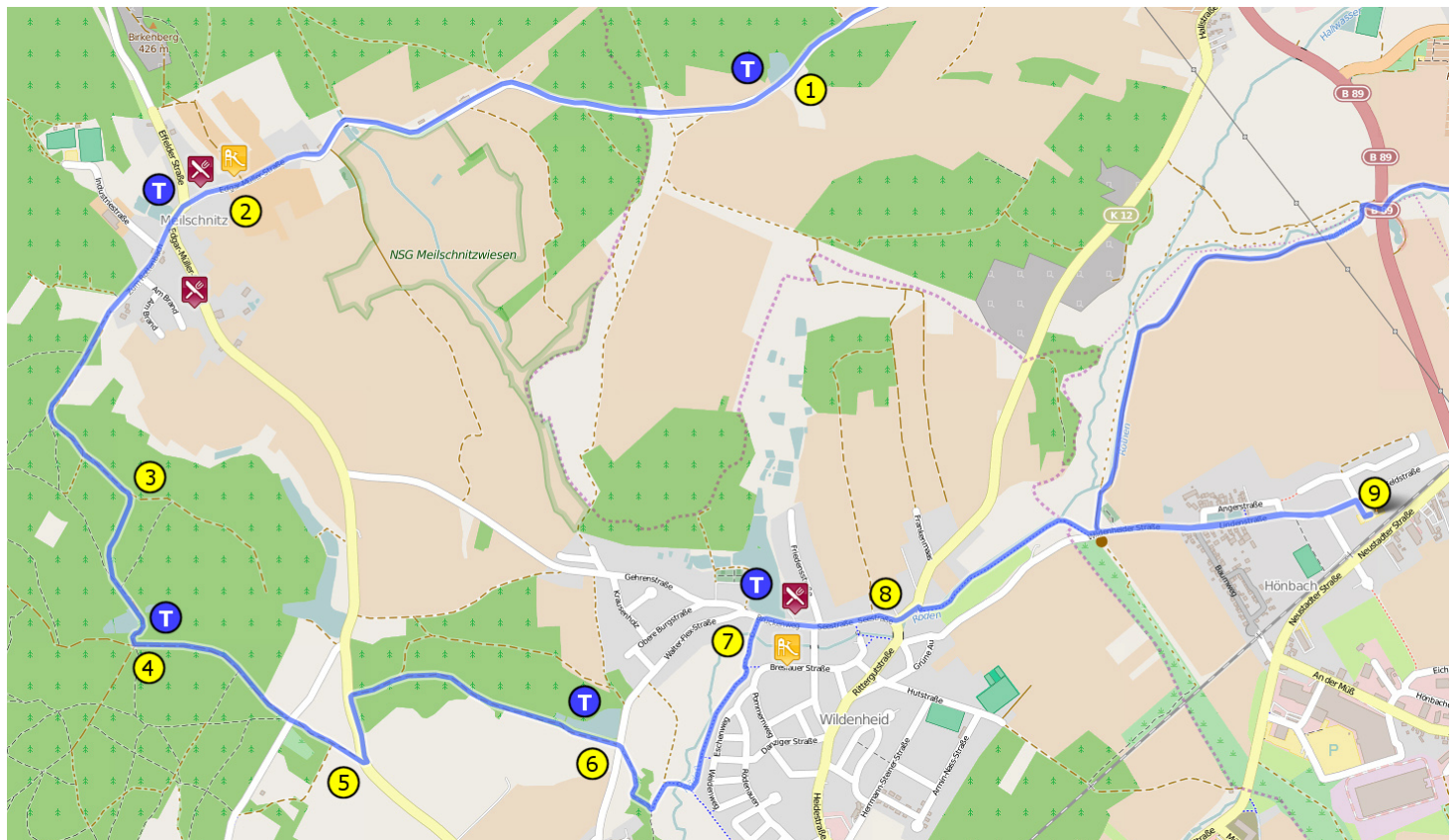
Und natürlich gibt's im Verlauf der Tour auch Spielplätze und Einkehr.

-  Spielplatz
-  Einkehr / Biergarten





- | | | | |
|----------|-------------------------|---|----------|
| 1 | Kilometer
0,0 | <i>Start und Ziel: Sonneberg-Hönbach, Parkplatz Ecke "Feldstraße" / "Max-Barnicol-Straße"
Vom Parkplatz kommend, biegen Sie nach links ab und radeln auf der "Lindenstraße" durch Hönbach. Rechter Hand die Dorfteiche verlassen sie kurz darauf den Ort.</i> | |
| 2 | Kilometer
0,9 | <i>Direkt (!) nach dem Friedhof biegen Sie rechts ab und radeln auf dem asphaltierten Radweg rechts der Röhren nach Bettelhecken.</i> | km-Stand |
| 3 | Kilometer
3,2 | <i>Fahren Sie rechts unter der Eisenbahnbrücke durch, bleiben rechts und radeln auf dem Radweg entlang der "Ernst-Moritz-Arndt-Straße". Nach 300 Metern links in die "Gleisdammstraße" und kurz danach wieder links in die "Bismarckstraße".</i> | km-Stand |
| 4 | Kilometer
3,9 | <i>Überqueren Sie die "Bettelhecker Straße" und radeln auf der "Wehdstraße" bergauf. In der Haarnadelkurve fahren Sie geradeaus in den Wald und folgen immer dem Hauptweg bis zum "Froschteich".</i> | km-Stand |
| 5 | Kilometer
5,7 | <i>Am Froschteich nach links und am Waldrand vor zum Eisenbahn-Viadukt fahren. Nach dem Viadukt weiter geradeaus.</i> | km-Stand |
| 6 | Kilometer
6,3 | <i>Biegen Sie nach rechts in die "Zollbrückenstraße" ein und fahren dann auf der Hauptstraße durch Mürschnitz bis zum Kreisel.</i> | km-Stand |
| 7 | Kilometer
7,5 | <i>Radeln Sie in den Kreisel und nehmen die zweite Ausfahrt (Richtung Meilschnitz).</i> | km-Stand |



1	Kilometer 9,1	Nach einer Rast am Teich unterhalb vom Isaak radeln Sie weiter geradeaus nach Meilschnitz.	km-Stand
2	Kilometer 11,1	Am Abzweig nach Effelder geradeaus und am Teich wieder geradeaus fahren. Sie verlassen Meilschnitz und fahren in den Wald. Bleiben Sie auf dem Hauptweg. Bei Kilometer 11,9 biegt er nach links ab.	km-Stand
3	Kilometer 12,3	Etwa 100 Meter vor dem Waldrand biegen Sie nach rechts auf den schmalen Waldweg ein. Am nächsten Abzweig nach links und kurz darauf sind Sie am Teich Nummer 5.	km-Stand
4	Kilometer 12,7	Am Teich biegen Sie links auf den breiten Weg und radeln bis vor zur Straße, überqueren diese und radeln geradeaus weiter.	km-Stand
5	Kilometer 13,6	Überqueren Sie die Straße, biegen nach links und nutzen den Radweg. Nach 300 m biegen Sie am Rastplatz rechts in den Wald und folgen dem markierten Weg.	km-Stand
6	Kilometer 14,7	Am Teich die Straße überqueren und geradeaus auf einem schmalen, romantischen Weg weiter leicht bergab. Unten nach links und über die Brücke. Kurz danach wieder links, dem Radweg folgen und am nächsten Abzweig nochmals links halten.	km-Stand
7	Kilometer 15,8	An der Straße nach rechts und dieser folgen. Am "Waldfriedensee" gibt's noch Gelegenheit für eine Fahrt mit dem Ruderboot. Verleih durch die Gaststätte - Tel. 09568-2927	km-Stand
8	Kilometer 16,2	Vor der Brücke nach links in die "Bettelhecker Straße" biegen, an der Bäckerei "Motschmann" vorbei und kurz danach rechts über die Brücke. Auf dem Radweg bis zur Straße, dann nach links und auf der Straße zurück nach Hönbach.	km-Stand
9	Kilometer 17,8	Zurück am Ausgangspunkt der Tour. Hat Ihnen die Tour gefallen? War die Beschreibung ok? Haben Sie Fotos gemacht? Hinweise, Kritik, Fotos und Lob bitte an info@bikearena-sonneberg.de	km-Stand