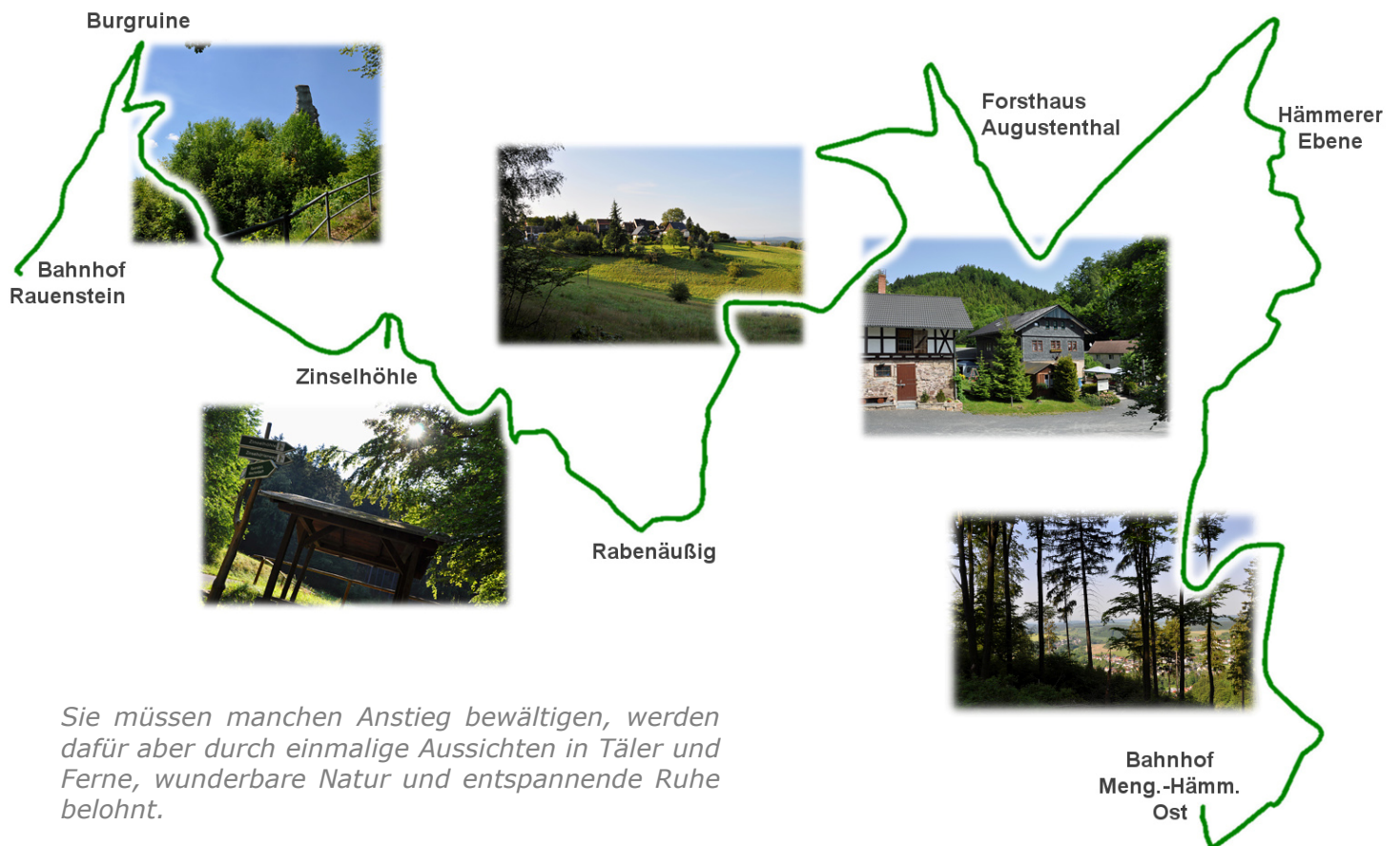




## Panoramaweg Schaumberger Land - Teil 2

*Diese knapp 19 Kilometer lange Tagestour führt Sie auf dem gut gekennzeichneten "Panoramaweg Schaumberger Land" von Forschengereuth nach Rauenstein.*



*Sie müssen manchen Anstieg bewältigen, werden dafür aber durch einmalige Aussichten in Täler und Ferne, wunderbare Natur und entspannende Ruhe belohnt.*



**Tour-Video**

*Unterwegs können Sie sich im "Forsthaus Augustenthal" (km 8) oder im "Waldfrieden" (km 13) stärken, kommen an einer Schauköhlerei und der "Zinselhöhle" vorbei.*

*Am Tourziel Rauenstein angekommen, erwarten Sie Burgruine, "Herrenteiche" und "Neues Schloss". Mit der Südthüringenbahn geht's schließlich bequem zurück nach Forschengereuth.*



**Forsthaus "Augustenthal"**

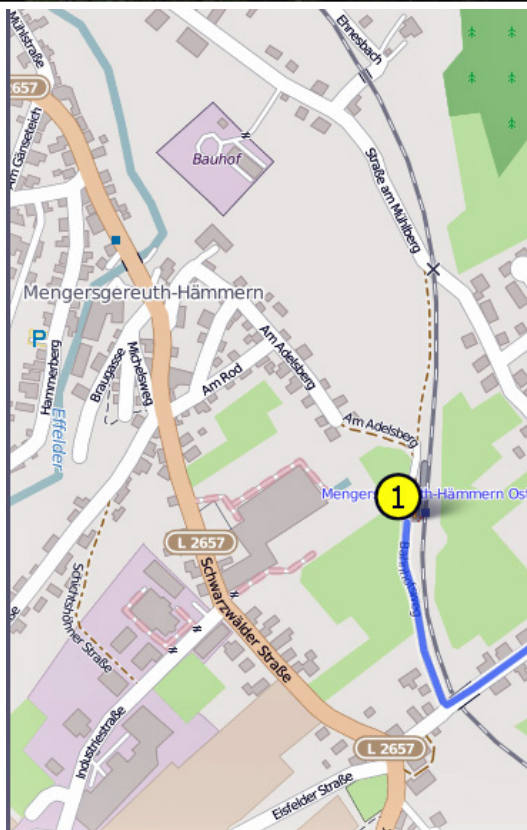
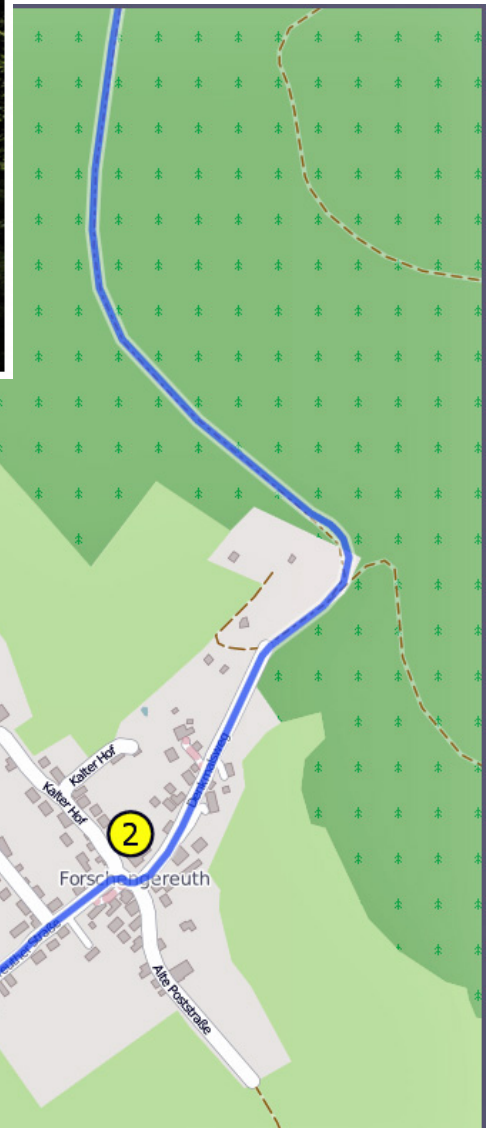
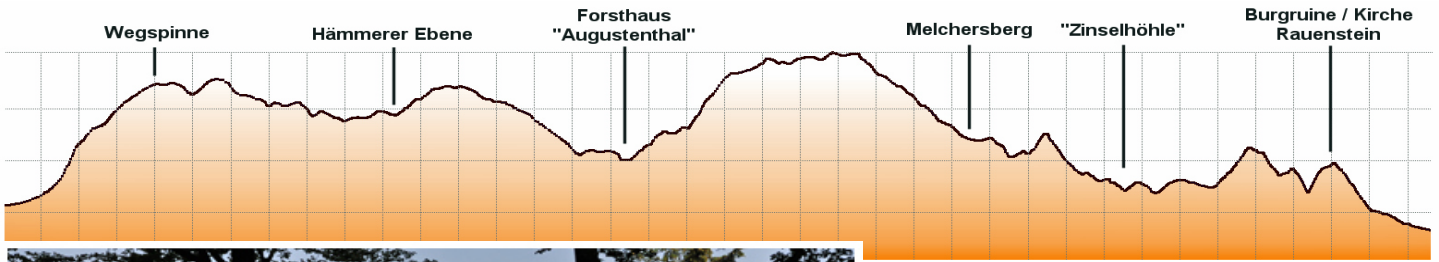
Tel. 03675-746129

**Gasthof "Waldfrieden"**

Tel. 03675-746135

**Eiscafe Armann**

Tel. 036766-7896



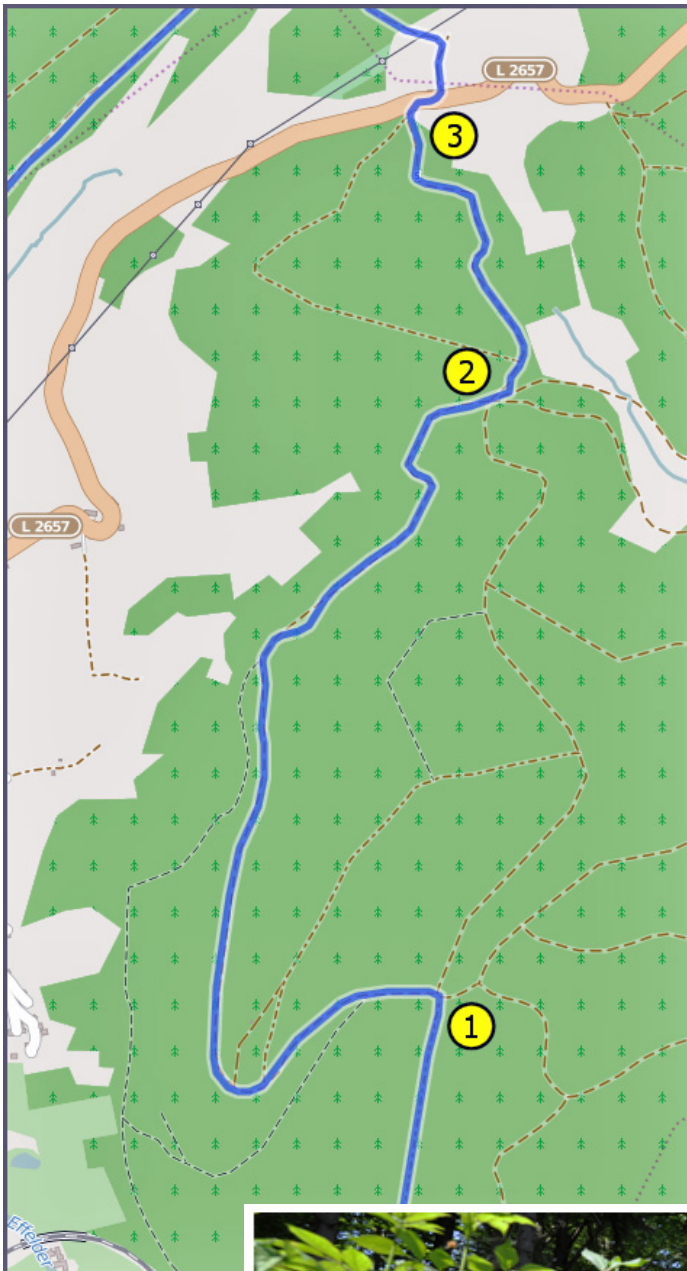
- 1** Tourstart ist am Bahn-Haltepunkt Mengersgereuth-Hämmern Ost (Forschengereuth)

Vom Haltepunkt rechtsseitig der Gleise zur Straße, links abbiegen und die Bahnbrücke überqueren.

- 2** Am Landgasthof "Weißer Schwan" geradeaus

Nun geht es 1,5 km bergauf. Dabei bietet sich immer wieder ein lohnender Blick hinunter nach Mengersgereuth-Hämmern.





**1** *Oben angekommen, halten Sie sich an der Wegspinne links - Richtung "Bernhardsplatz"*

**2** *Sie biegen links ab und erreichen nach ca. 600 m die "Röthenquelle".*

*Sitzgruppe und Schutzhütte laden zum Durchatmen und erholsamen Verweilen ein.*

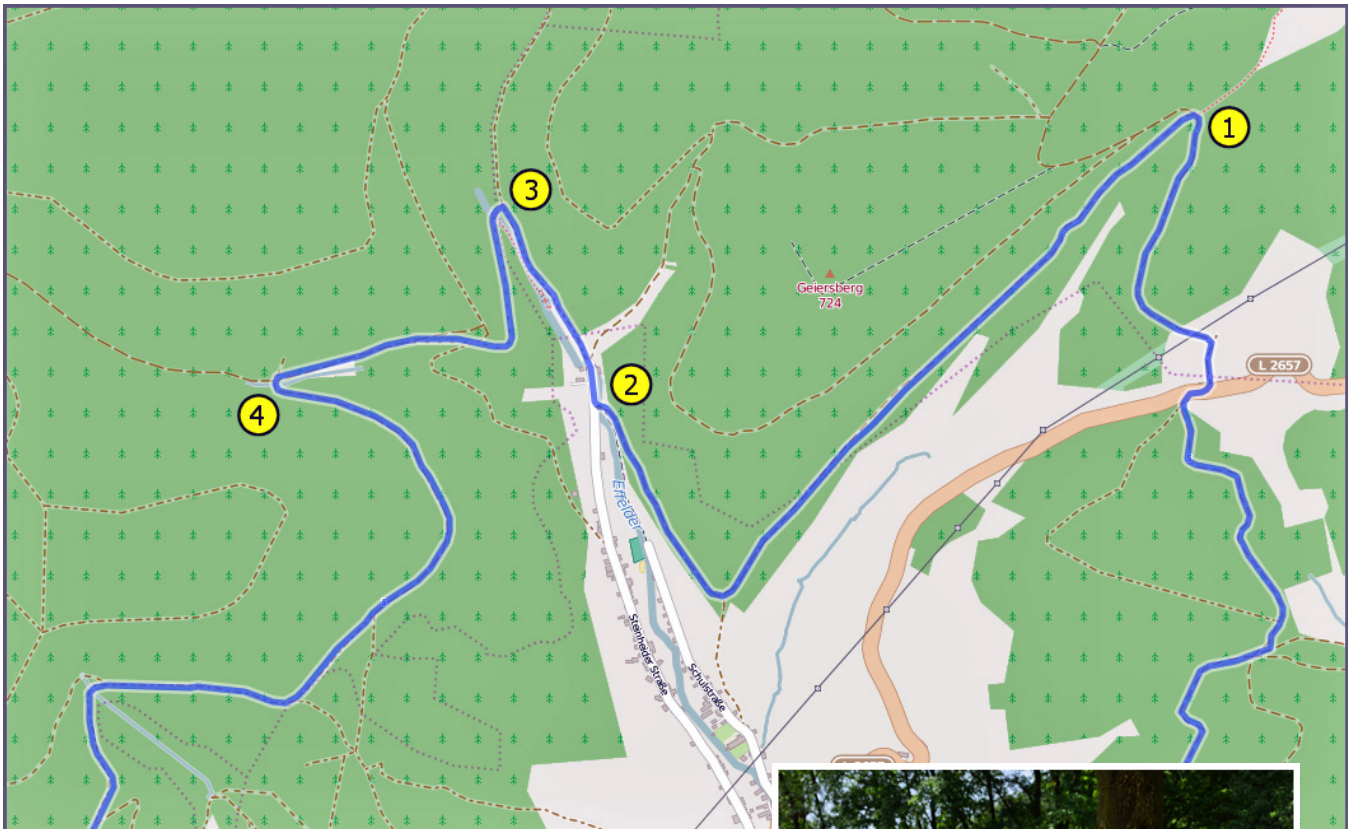
*Hier entspringt die "Röthen", die sich nach ihrem Weg durch den romantischen Röthengrund und durch Sonneberg in Neustadt in die "Röden" 'verwandelt' und schließlich in Rödental, kurz vor Coburg, in die "Itz" mündet.*

**3** *Ankunft auf der "Hämmerer Ebene"*

*Überqueren Sie die Straße. Im "Nordic-Aktiv-Zentrum" des DSV gibt es die Möglichkeit sich zu waschen und seine Kleidung zu wechseln.*

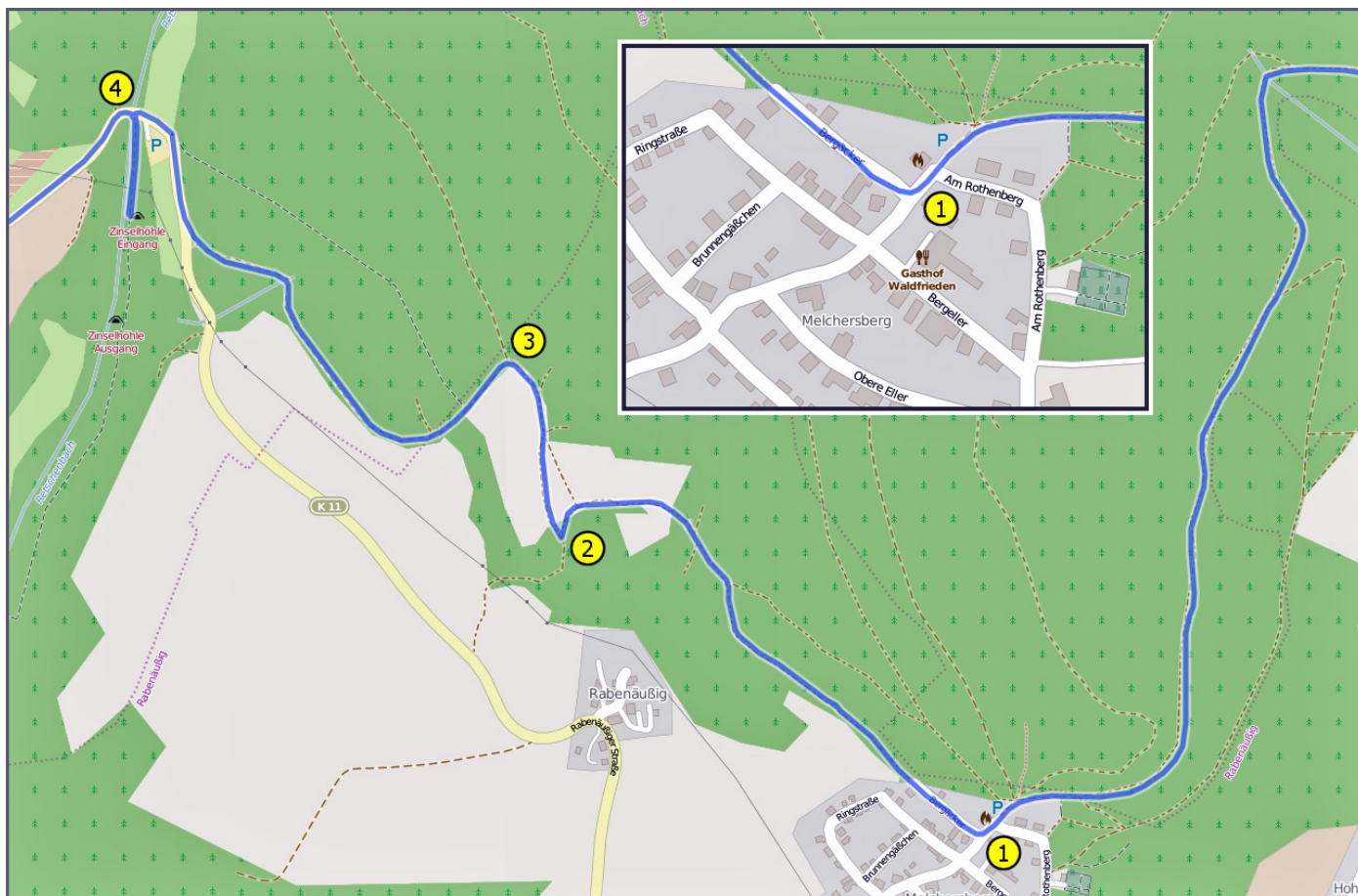
*Folgen Sie dem breiten Wanderweg Richtung "Fellbergbaude".*





- 1** Biegen Sie an der Wanderhütte links ab und genießen auf gut 2 km das leichte Wandern bergab Richtung "Augustenthal"
- 2** Im Tal angekommen, sollten Sie sich etwas Zeit für die interessanten Schautafeln und Ausstellungsstücke über die Eisenwerke und die Köhlerei nehmen, bevor Sie sich im "Forsthaus Augustenthal" für den weiteren Weg stärken.
- 3** Kurz nach der Schauköhlerei überqueren Sie die Holzbrücke über die "Effelder" und steigen noch einmal steil bergauf
- 4** Halten Sie sich links - Richtung Melchersberg / Rabenäufig - und folgen auf rund 3 km dem breiten Hauptweg, der am "Wasserbergbrunnen" vorbei nach Melchersberg führt.





### 1 Ankunft in Melchersberg

Sie können gleich nach dem Feuerwehrdepot rechts abbiegen oder erst einen Abstecher zum nur wenige Schritte entfernten Gasthof "Waldfrieden" machen.

### 2 Am Ende der Biegung und einem leichten Anstieg verlassen Sie den Weg nach rechts, überqueren die Wiese und halten sich dann am Waldrand.

### 3 Biegen Sie links ab, wandern auf dem breiten Hohlweg am Waldrand hinunter zur Straße und folgen dieser - es geht weiter leicht bergab.



### 4 Nutzen Sie die Gelegenheit für den kurzen Abstieg hinunter zum Eingang der "Zinselhöhle".

Dort erwarten Sie Sitzgruppen in romantischer und schattiger Umgebung. Wenn Sie die "Zinselhöhle" gerne besuchen möchten, vereinbaren Sie vorher einen Termin mit unserem Naturpark- und Höhlenführer Ralf Kirchner.

Mehr Infos unter [www.gebirgspfade.de](http://www.gebirgspfade.de)

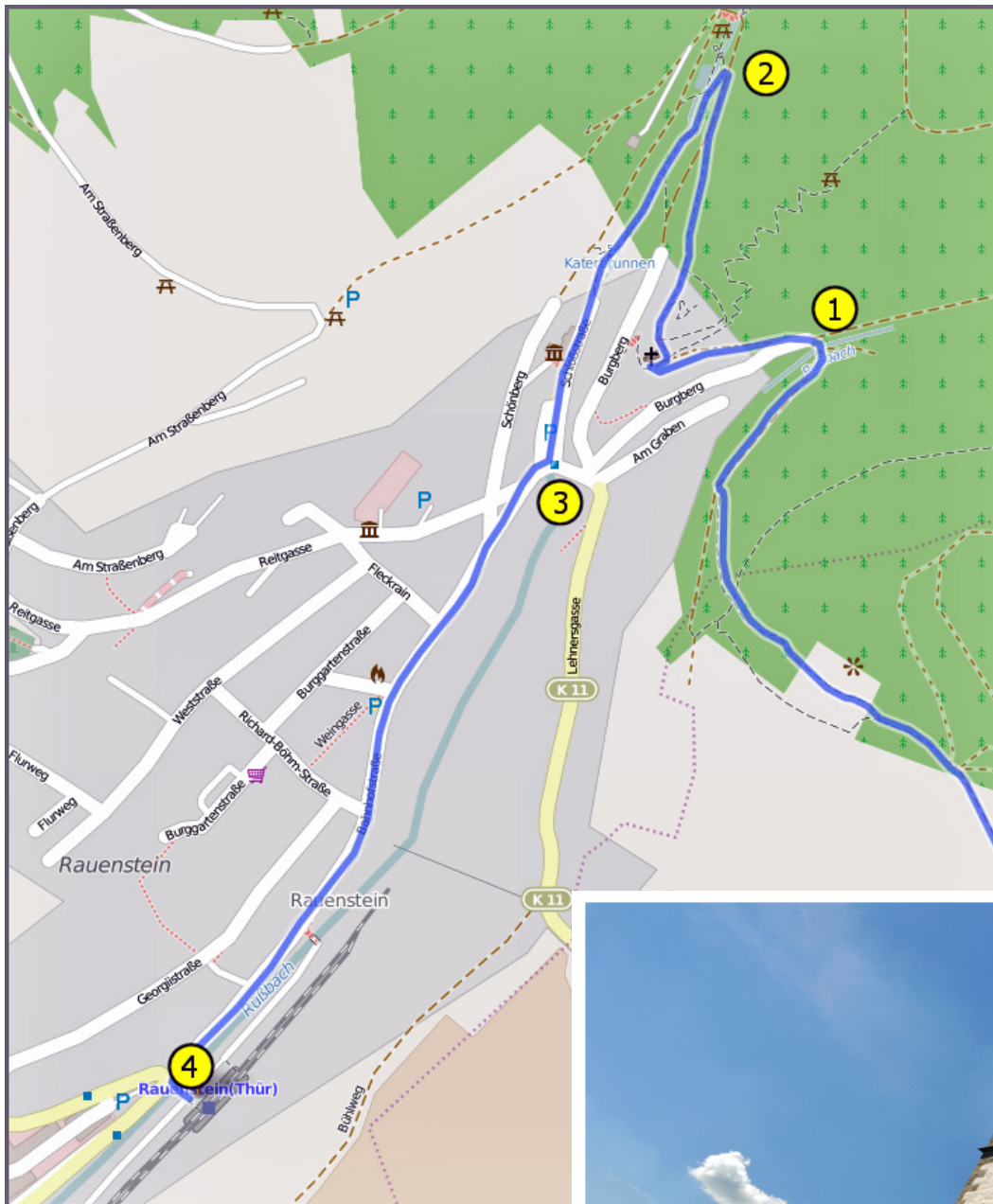


Naturpark- und Höhlenführer Ralf Kirchner  
gebirgspfade.de



- 1** Nach der Rast an der "Zinselhöhle" folgen Sie der Straße nach Meschenbach - ca. 1 km.
- 2** Rechts hoch und nach 100 m links hinauf und vorbei an der Kirche von Meschenbach. Genießen Sie Bergwiesen, den Blick zum Bleßberg und hinunter ins Grümpental.
- 3** Am Waldrand links halten und den Zeichen des Schaumberger Lands an den Bäumen folgen.

Unten am breiten Hauptweg angekommen, wandern Sie nach rechts und erreichen nach 250 m Rauenstein.



- 1** Am "Burgberg" rechts den schmalen Stieg hinauf zu Kirche und Burgruine.

*Genießen Sie die Aussicht und erkunden die romantische Umgebung.*

- 2** An den "Herrenteichen" können Sie noch einmal wunderbar rasten und die Seele baumeln lassen, bevor Sie vorbei an "Katerbrunnen" und "Neuem Schloss" Richtung Tourziel wandern.

- 3** Am "Schaumberger Platz" halten Sie sich rechts und folgen der Bahnhofstraße.

*Vorbei am "Eiscafe Armann" erreichen Sie nach knapp 1 km den Bahnhof. Mit der Südthüringenbahn geht's dann bequem zurück zum Tourstart.*