



Hotel Weitblick / Tour zur Werraquelle / 52 km

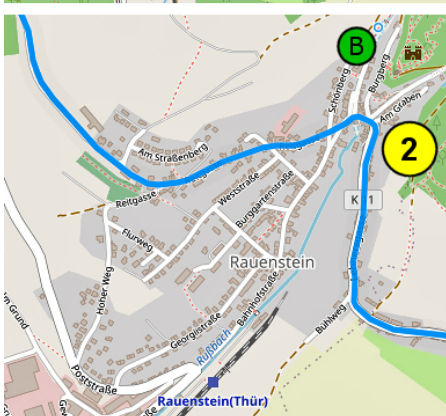
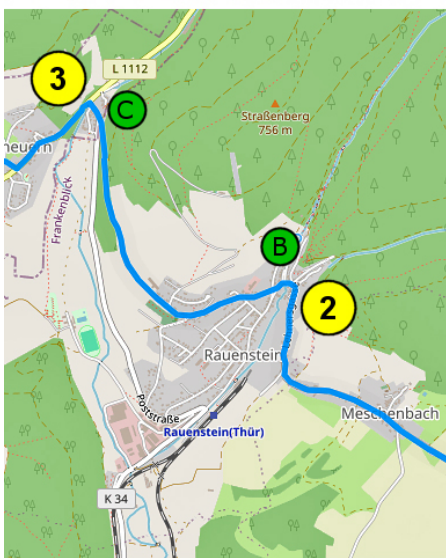
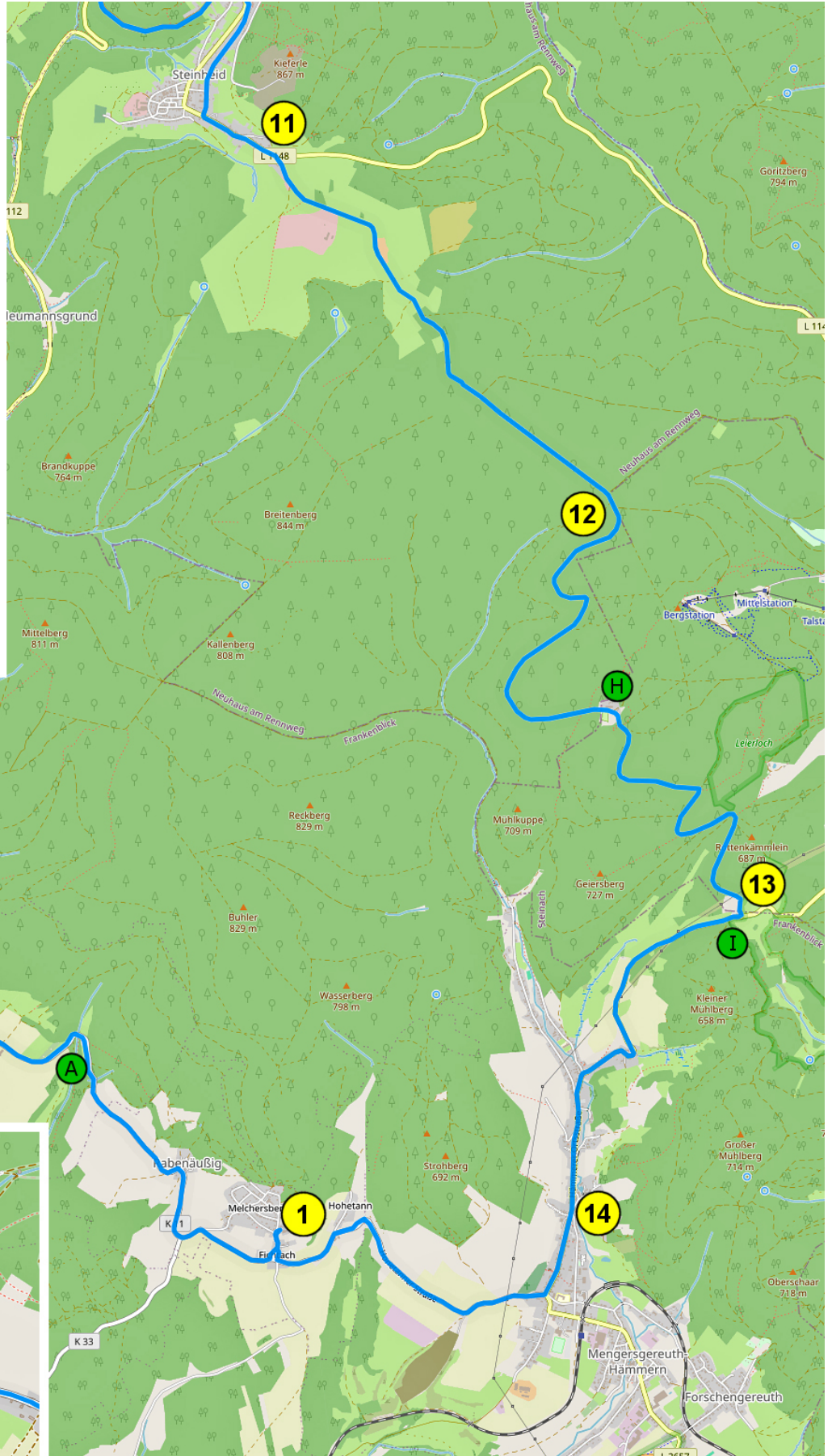
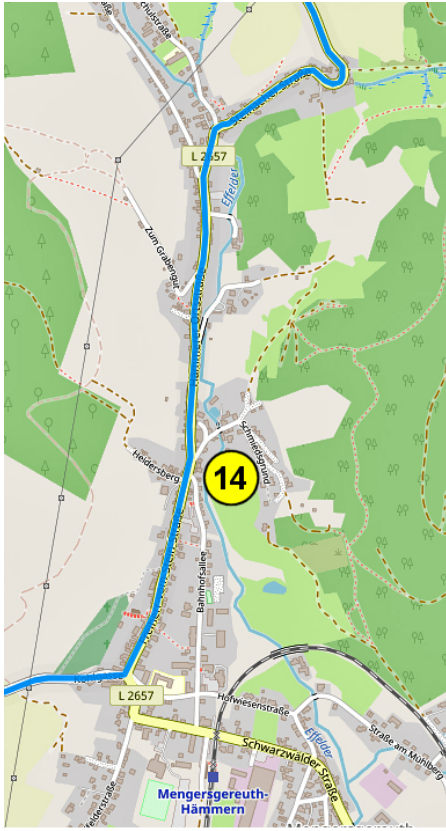
Eine Tour voller Anstiege, die mit einem E-Bike aber ganz bequem zu meistern ist. Ziel ist die Werraquelle, wo die Werraquellhütte zur Stärkung einlädt. Unterwegs gibt es immer wieder Gelegenheit für eine kurze Rast, zum Beispiel an der Zinselhöhle, der Itzquelle, der Eisfelder Ausspanne oder am Dreistromstein.

Wer mag, macht von der Werraquelle noch einen kurzen Abstecher zur Rennsteigwarte, genießt die Aussicht vom Turm oder besucht den Kurort Masserberg.



- (1) Vom Hotel hinunter, an der Straße rechts, vorbei an der Zinselhöhle (A)
- (2) [km 4,7] Rechts halten, bergauf, später geradeaus (B) - Neues Schloss

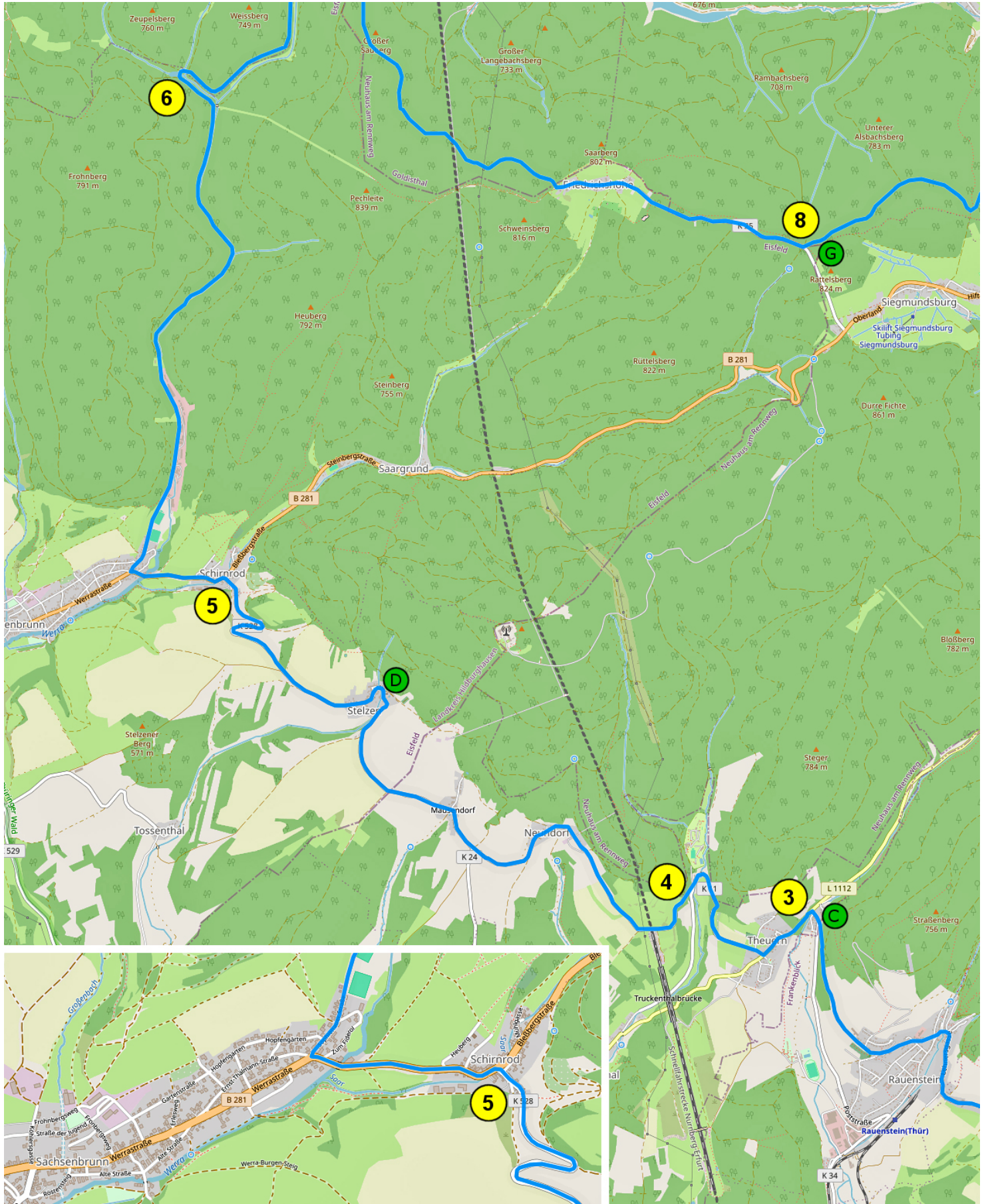
- (13) [km 46,2] An der Straße links und bergab, vorher evtl. ein Abstecher zur Röthenquelle (I)
- (14) [km 48,9] Rechts halten (Hauptstraße), nach 600 m rechts und steil bergauf



(3) [km 6,6] An der Hauptstraße links, bergauf, in der Ortsmitte von Theuern rechts
(C) - Deutsches Goldmuseum

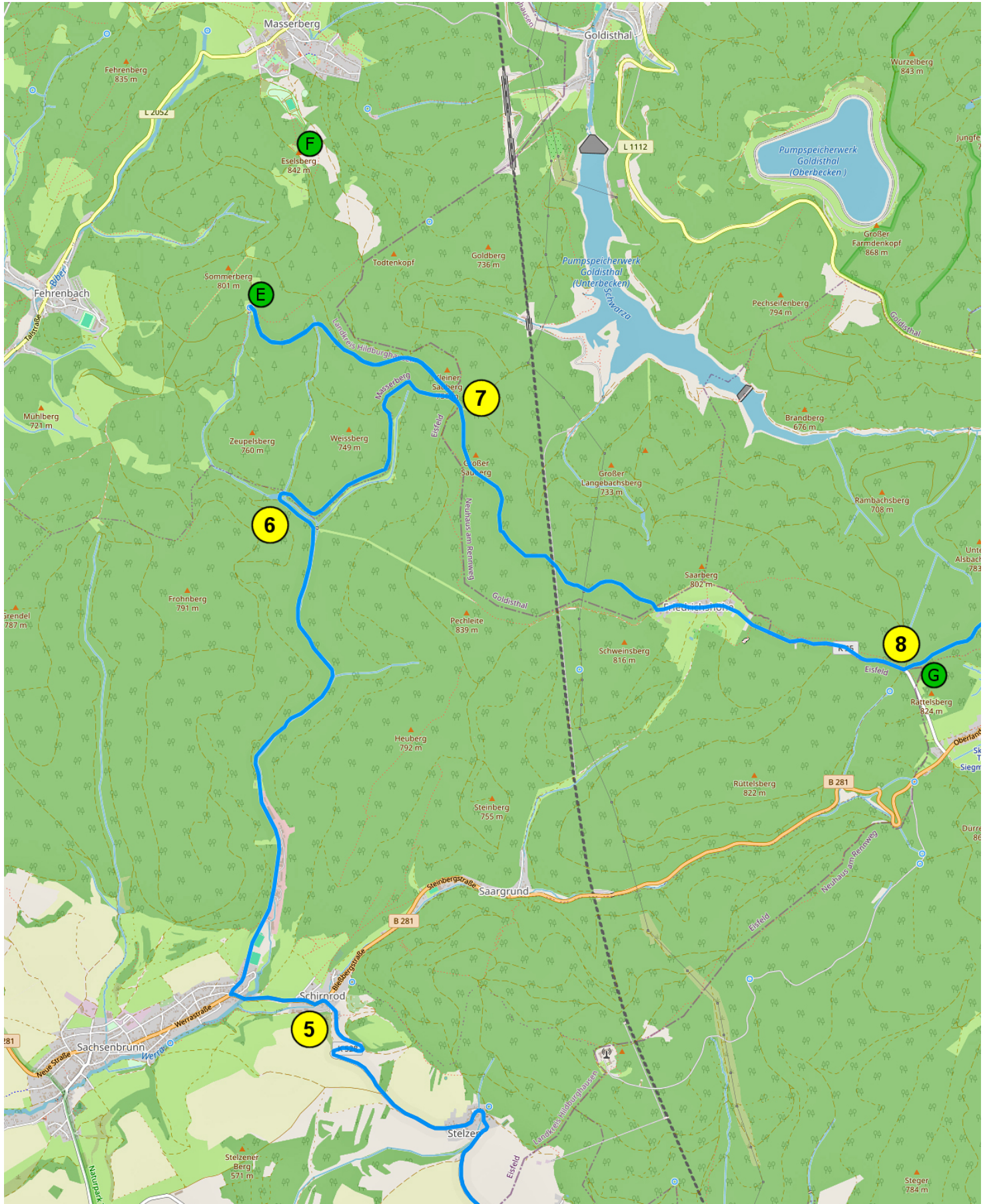
(4) [km 8,2] Rechts und bergauf
(D) - Itzquelle

(5) [km 14,9] An der Hauptstraße links, nach 700 m rechts und auf dem Werratalradweg stetig bergauf



- (6)** [km 20,1] Am Werrafloßteich rechts und weiter dem Werratalradweg folgen
- (7)** [km 22,4] An der Eisfelder Ausspanne links und dem Rennsteig-Radweg folgen

- (8)** [km 31,4] Links und weiter auf dem Rennsteig-Radweg
- (E)** - Werraquelle
- (F)** - Rennsteigwarte
- (G)** - Dreistromstein



(9) [km 34,3] Rechts, an der Hauptstraße links und dieser bis Steinheid folgen

(10) [km 36,1] Rechts und weiter gemäß Kartenausschnitt

(11) [km 37,7] Am Ortsausgang rechts und immer dem breiten Hauptweg folgen

(12) [km 41,0] Rechts halten, weiter auf breitem Hauptweg, vorbei an der ehemaligen Fellbergbaude (**H**)

