

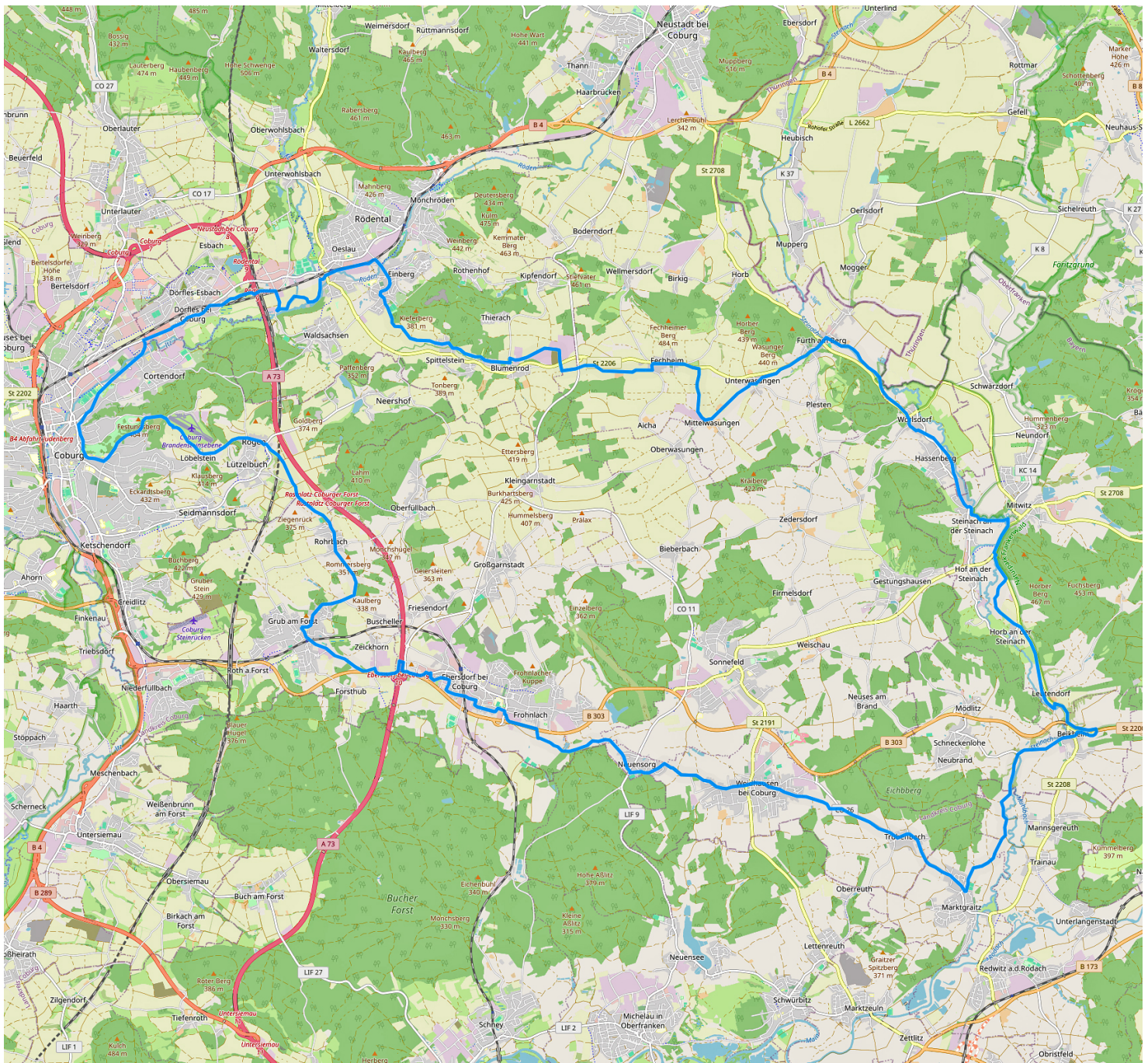


Mitwitz / Tour nach Coburg / 59 km

Auf einem Rundkurs geht's nach Coburg und wieder zurück nach Mitwitz. Natürlich darf ein Besuch der Veste nicht fehlen - unsere Tour führt direkt vorbei.

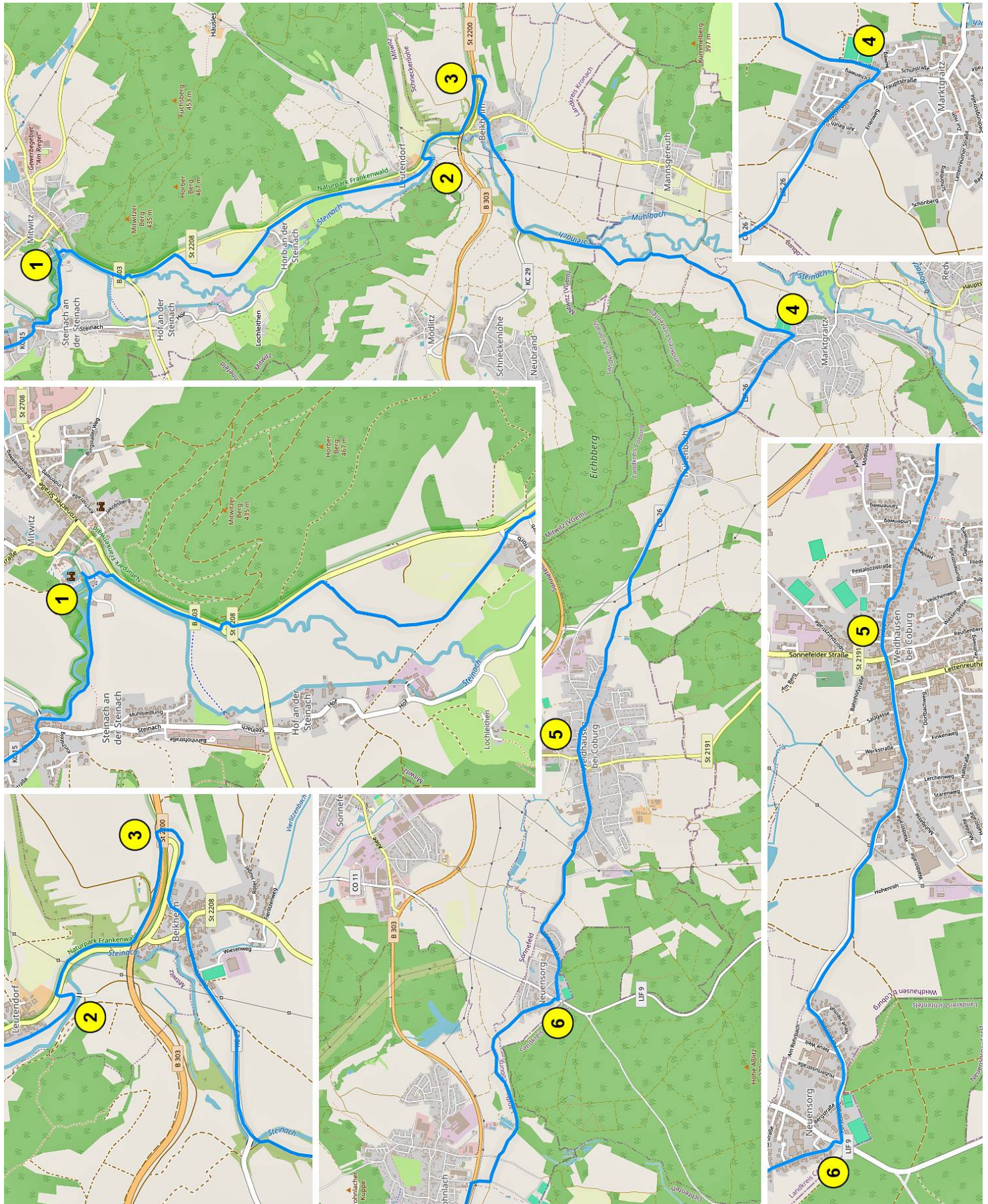
Coburg bietet jede Menge Möglichkeiten zum Schlendern, Erkunden und für eine verdiente Stärkung. Hofgarten und Naturkundemuseum, Schloss Ehrenburg und der Marktplatz sind in wenigen Minuten zu Fuß erreicht.

Der letzte Teil der Tour, entlang der "Steinach", ist noch einmal wunderbar ruhig und erholend.



- (1) Start ist am Wasserschloss (siehe Karte)
- (2) [km 4,1] Links, die Straße überqueren und rechts weiter
- (3) [km 5,2] Rechts durch die Unterführung, nach 1,7 km links halten

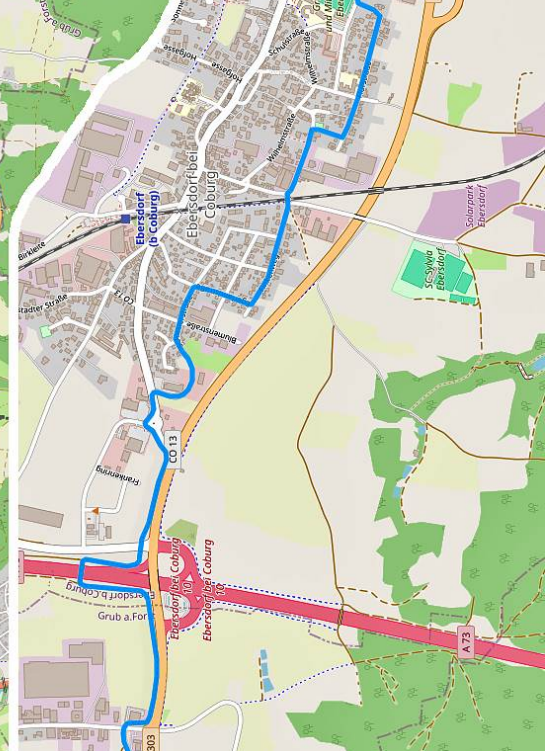
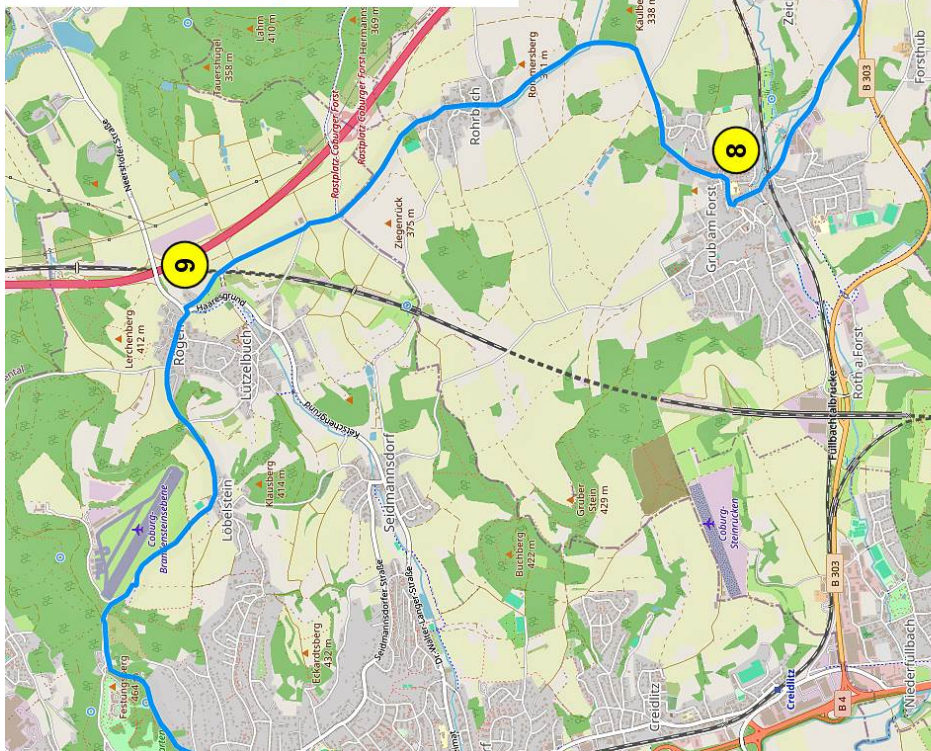
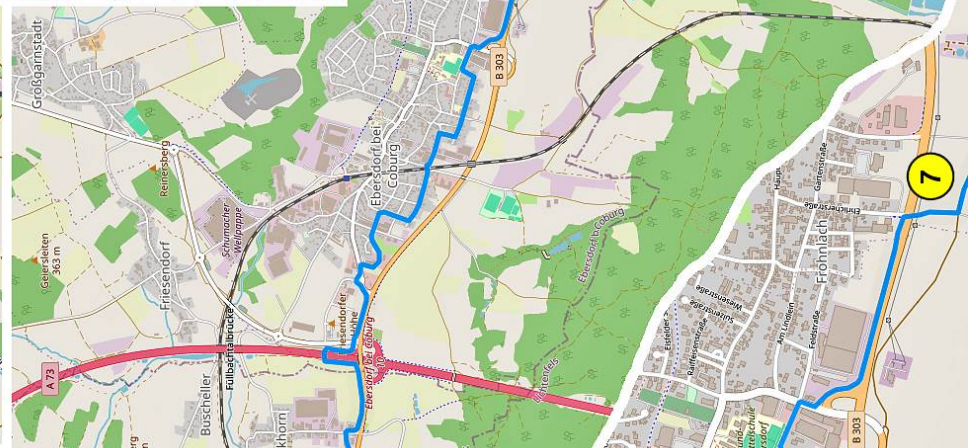
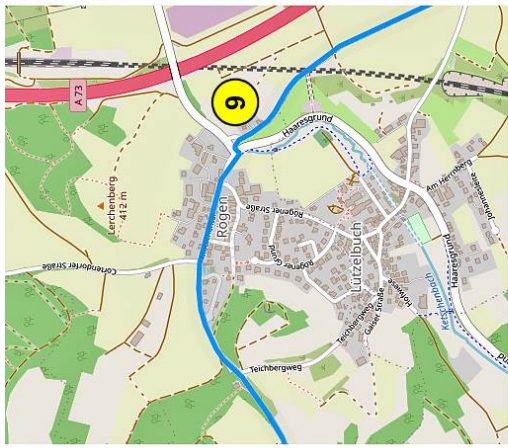
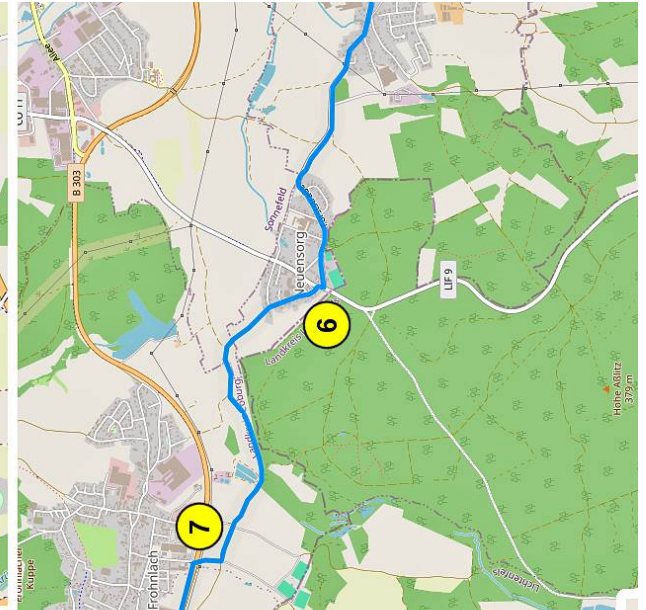
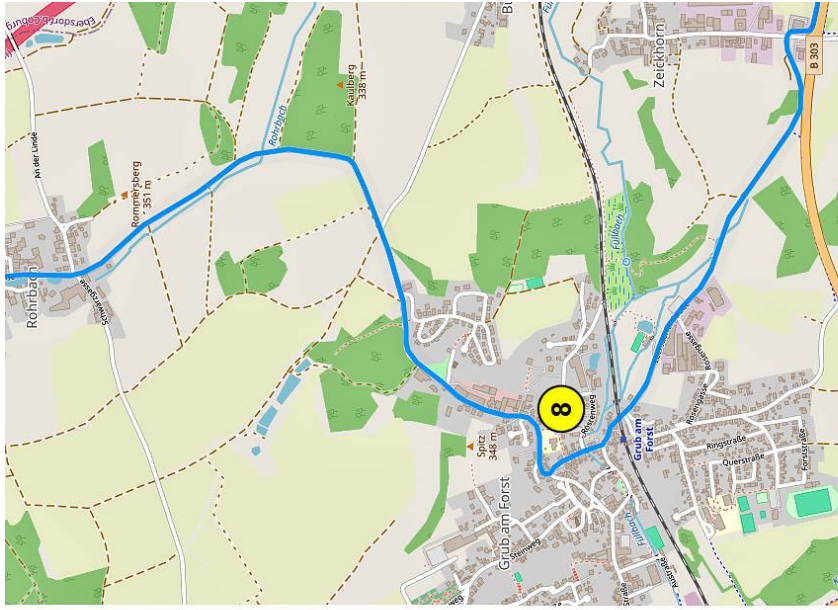
- (4) [km 9,9] Nach dem Sportplatz rechts
- (5) [km 14,6] An der Hauptstraße geradeaus
- (6) [km 17,1] Rechts, kurz danach links in die Fronlacher Straße



(7) [km 19,2] Rechts, nach der Unterführung links und durch Ebersdorf (siehe Karte)

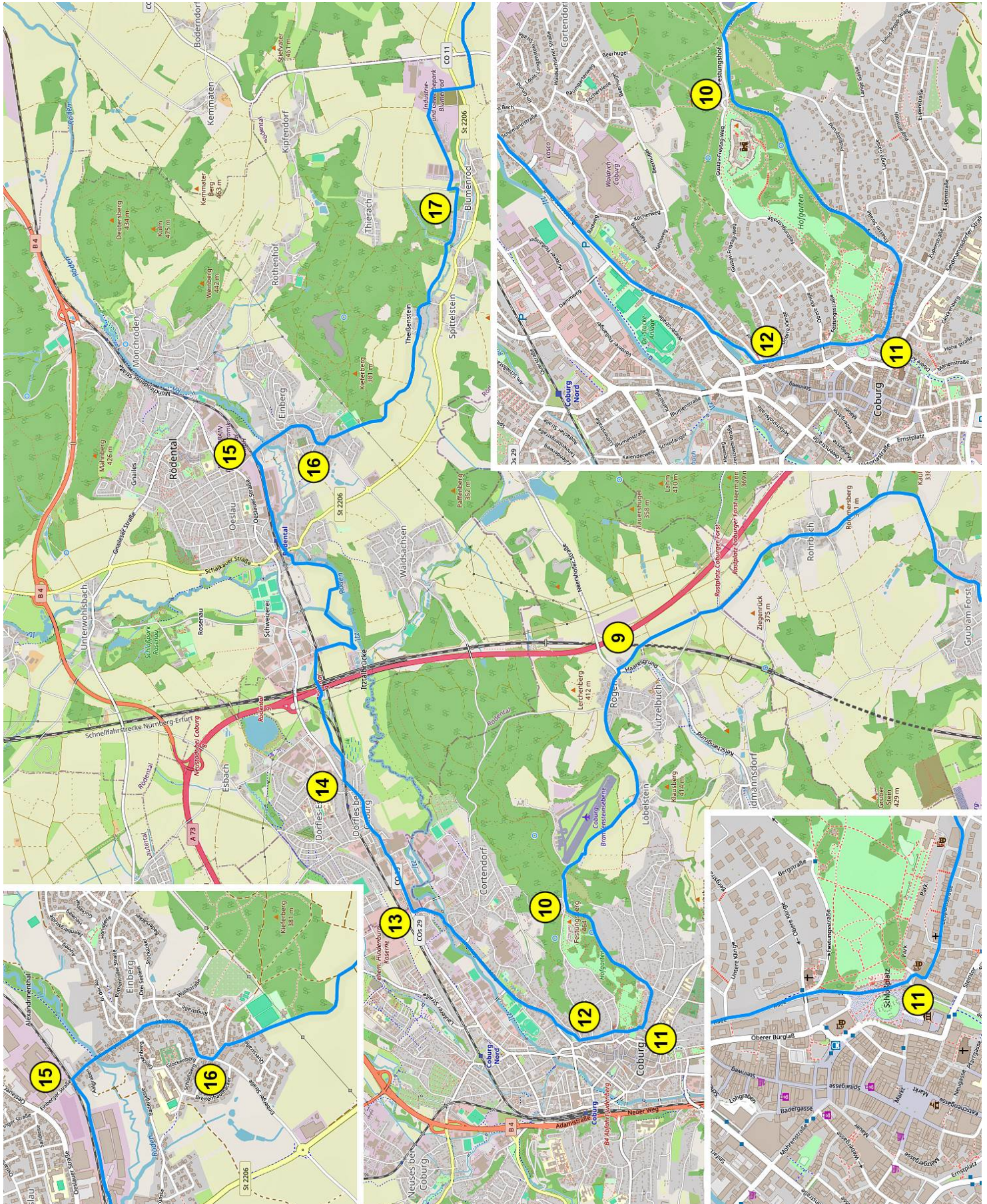
(9) [km 29,9] Geradeaus und bergauf

(8) [km 25,3] Nach dem Bahnübergang rechts halten, nach 300 m wieder rechts und bergauf



- (10) [km 32,3] Links in die Weinstraße und bergab
 (11) [km 34,1] Rechts über den Schlossplatz
 (12) [km 34,7] Beim Kino rechts durch den Park
 (13) [km 36,7] An der Hauptstraße rechts

- (14) [km 38,1] Nach dem Bahnübergang rechts
 (15) [km 42,2] Rechts und der Hauptstraße folgen
 (16) [km 43,1] Links, dann rechts und vorbei am Sportplatz



(17) [km 46,1] Links, dann rechts und weiter gemäß Karte

(18) [km 49,2] An der Hauptstraße rechts, nach 800 m wieder rechts

(19) [km 51,2] An der Straße links

(20) [km 54,0] Nach der Brücke rechts

(21) [km 56,2] Geradeaus, bergan und nach 200 m links

(22) [km 58,4] Links, kurz danach rechts

