

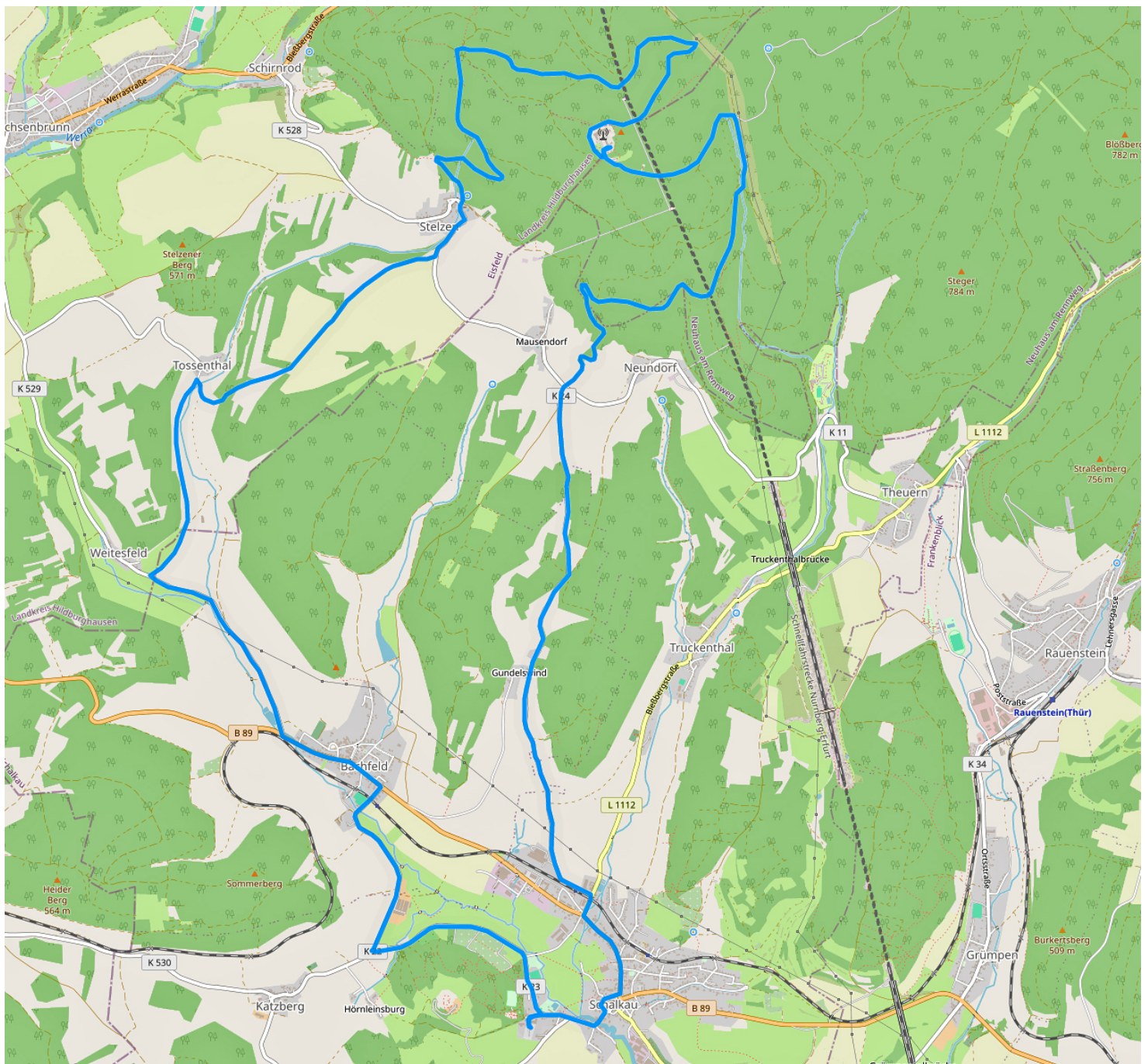


Schalkau / Tour auf den Blessberg / 25 km

Eine kurze aber doch sehr anstrengende Tour - ist das Ziel doch der Gipfel des 867 m hohen Blessberg, der wegen seines 195 m hohen Sendeturms aus der gesamten Umgebung im Umkreis von 50 km zu sehen ist.

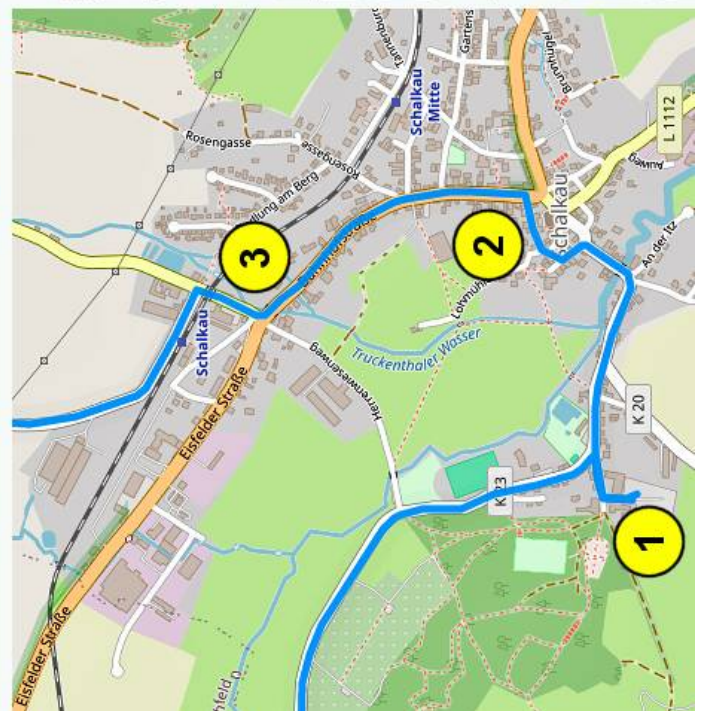
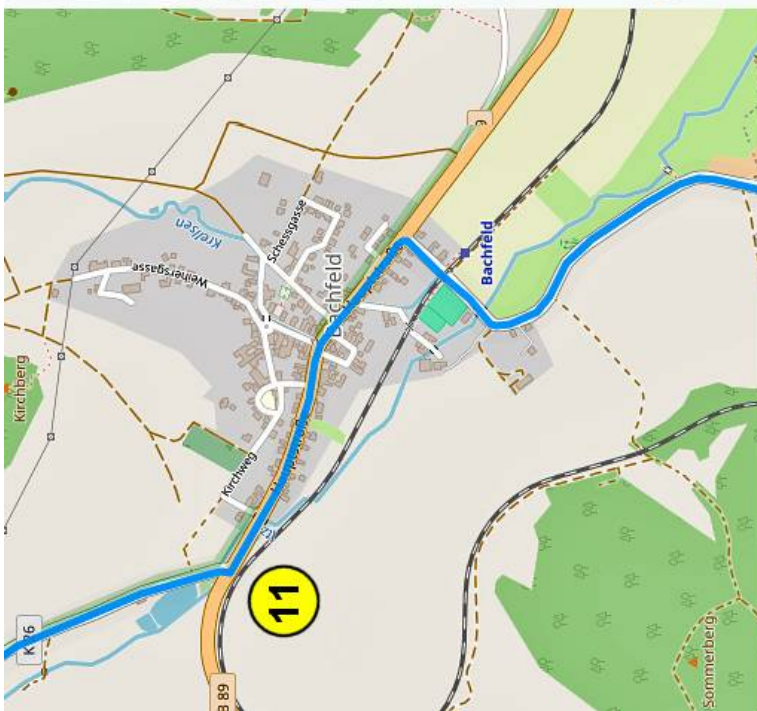
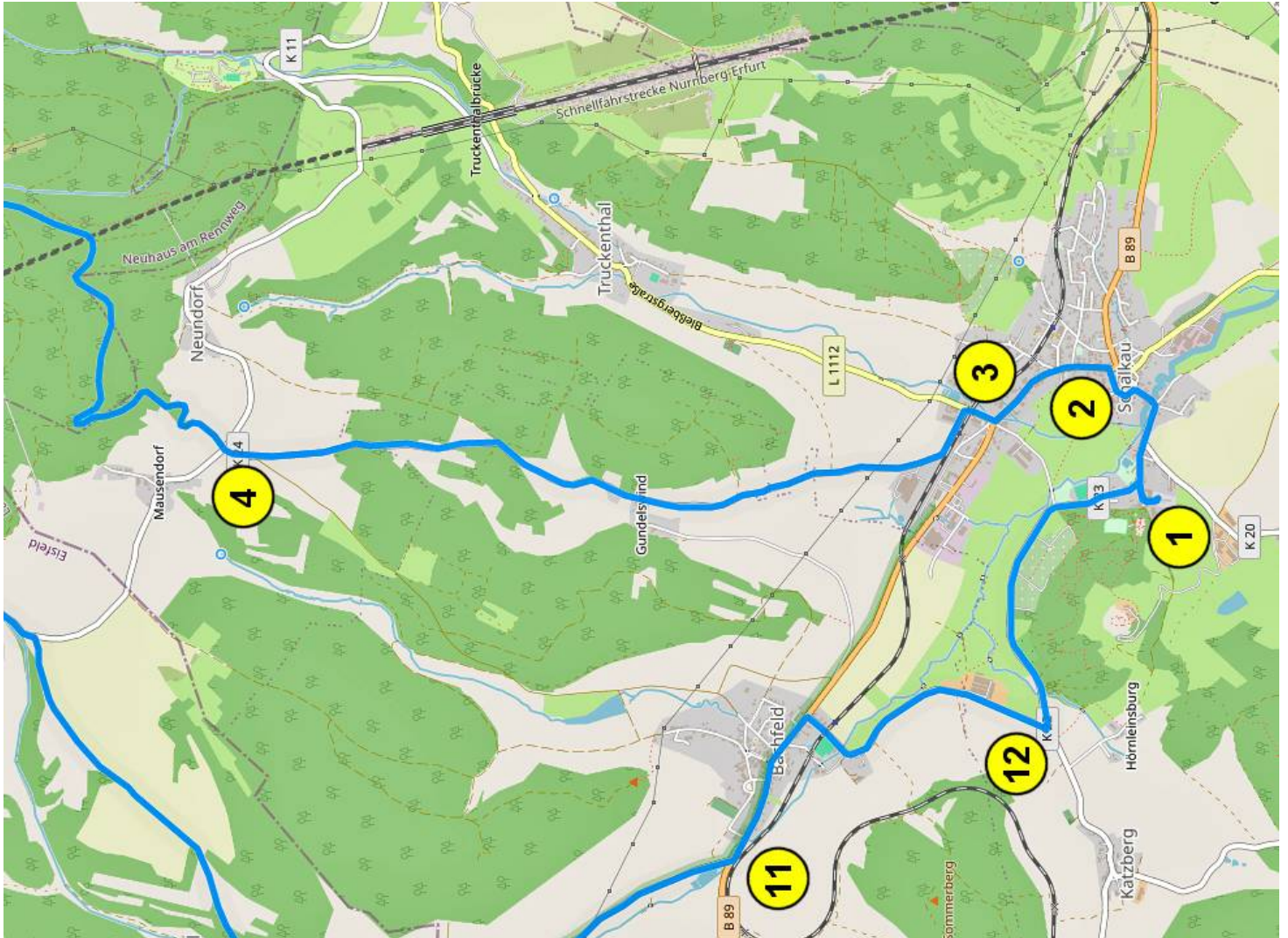
Nach halbem Anstieg bietet der Rastplatz "Kreuzweglinde" Gelegenheit zum Verschnaufen. Oben angekommen, den Aussichtsturm besteigen und im Wanderheim stärken.

Danach geht es 14 km fast nur bergab. Die "Itzquelle" in Stelzen ist der perfekte Ort für eine weitere kleine Rast.



- (1) Start am Schützenplatz
- (2) [km 0,9] Oben an der Hauptstraße links
- (3) [km 1,5] Rechts, nach der Bahnunterquerung links
- (4) [km 5,4] Am Rastplatz "Kreuzweglinde" geradeaus

- (11) [km 20,6] An der Hauptstraße links, nach 800 m rechts
- (12) [km 22,8] Links und zurück zum Tourstart



- (5) [km 8,2] Links, weiter steil bergauf
 (6) [km 8,7] An der Straße links und bis zum Gipfel
 (A) Aussichtsturm und Wanderheim
 (7) [km 11,3] Links und weiter bergab

- (8) [km 13,2] Links hinunter nach Stelzen
 (9) [km 15,1] Links, nach 500 m rechts
 (B) "Iltzquelle"
 (10) [km 19,1] Links und bergab

