

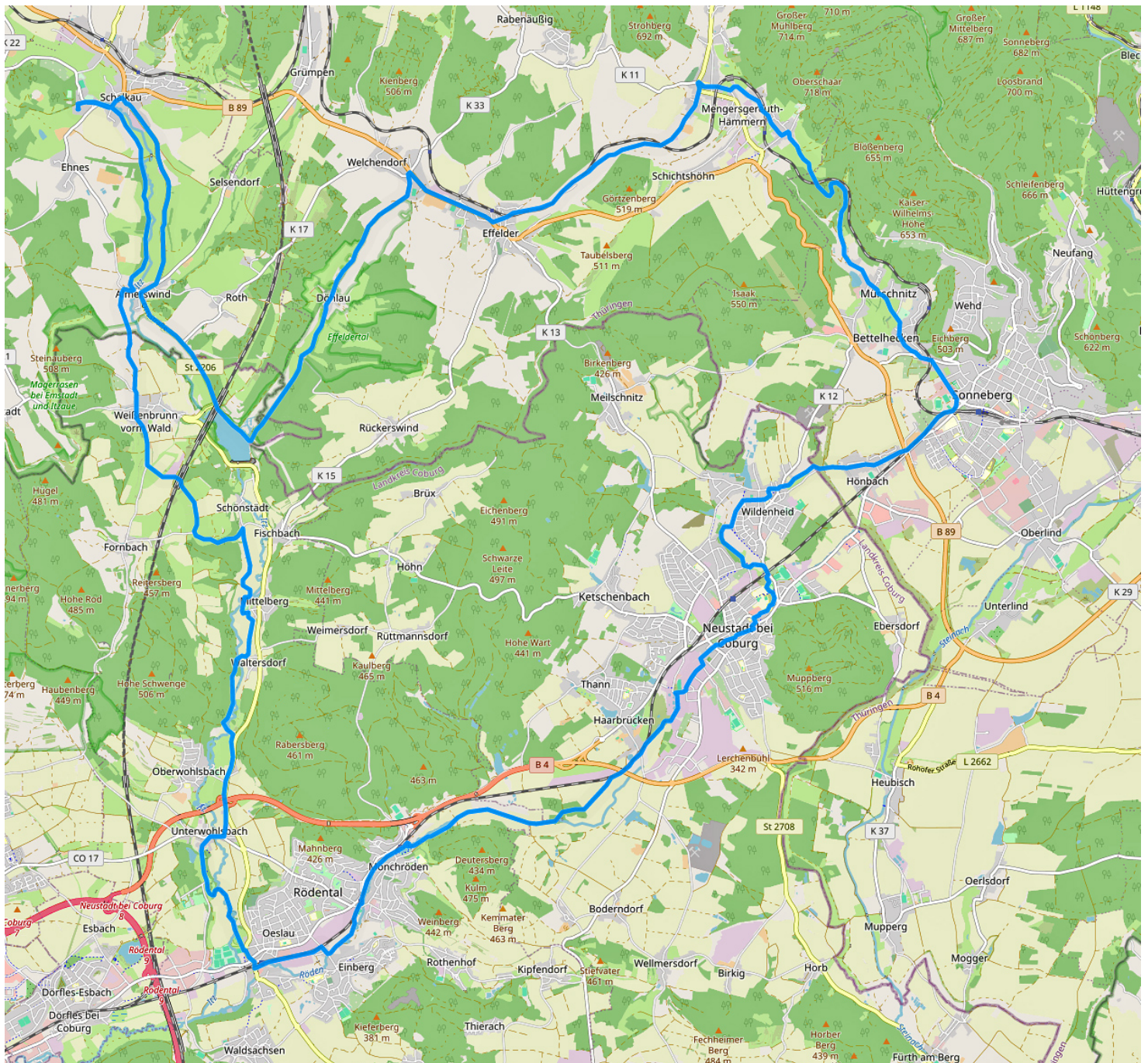


Schalkau / Tour zu Glas, Puppen und Spielzeug / 53 km

Eine Tour voller Möglichkeiten. Radeln und Natur genießen, Schlemmen und Erleben.

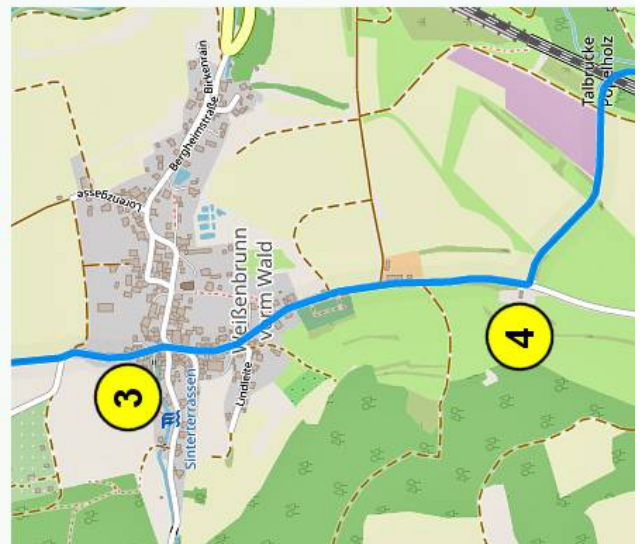
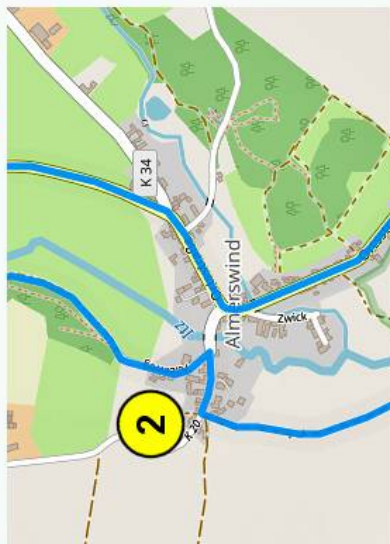
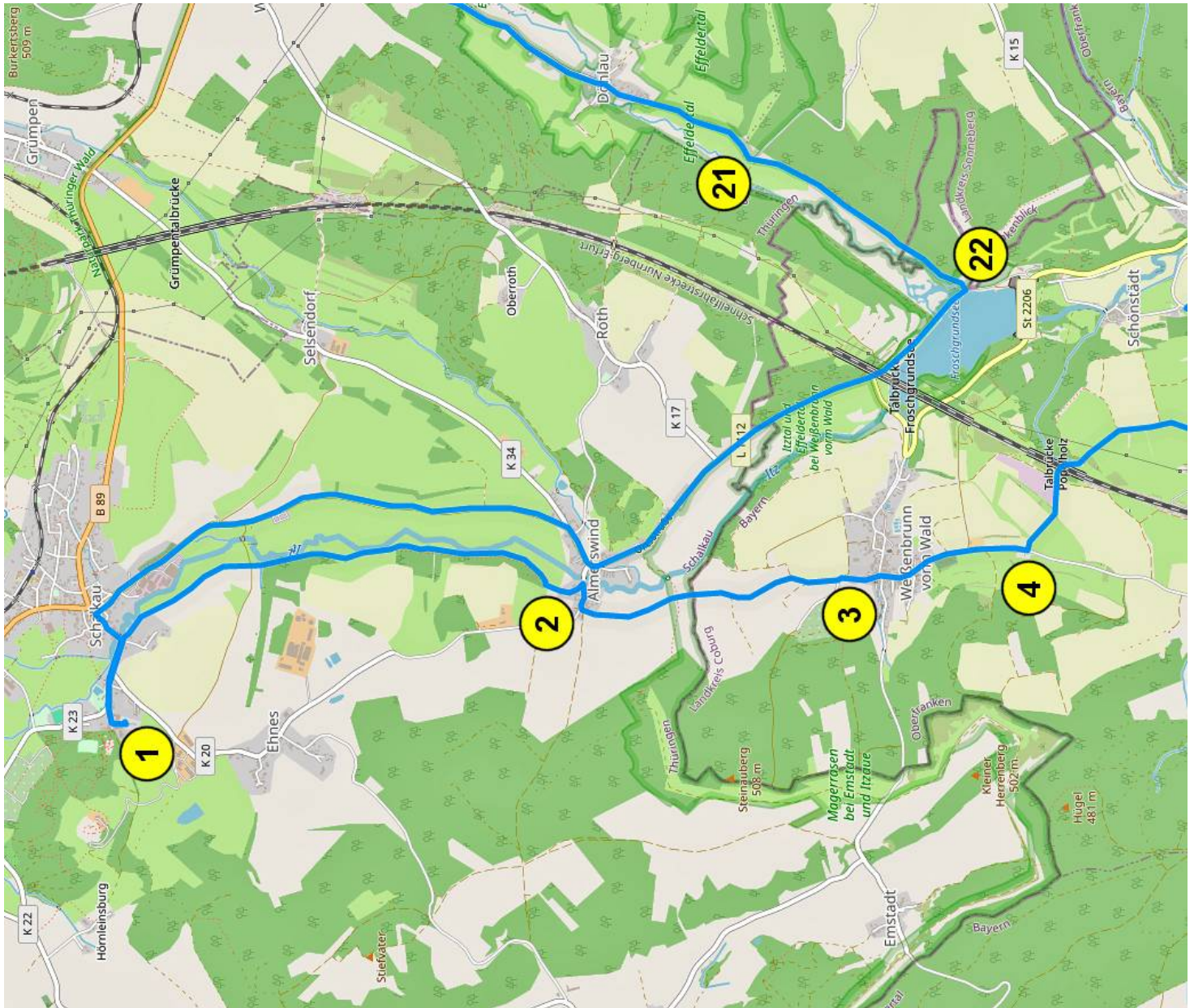
Durch Ruhe und Natur - entlang von "Itz" und "Röden", durch "Hallgrund" und "Effeldertal" - geht's zum Schlosspark "Rosenau", in die Puppenstadt Neustadt und in die Spielzeugstadt Sonneberg.

Unterwegs gibt's Fränkische Küche und Bratwurst, 3 spannende Museen (zu Glas, Puppen und Spielzeug), viele Rastplätze und in Neustadt und Sonneberg auch Gelegenheit zum Bummeln und Baden.



- (1) Start am Schützenplatz, rechts, nach 300 m geradeaus
- (2) [km 3,3] Rechts, nach 100 m links und bergauf
- (3) [km 5,1] Geradeaus
- (4) [km 5,9] Links und bergab

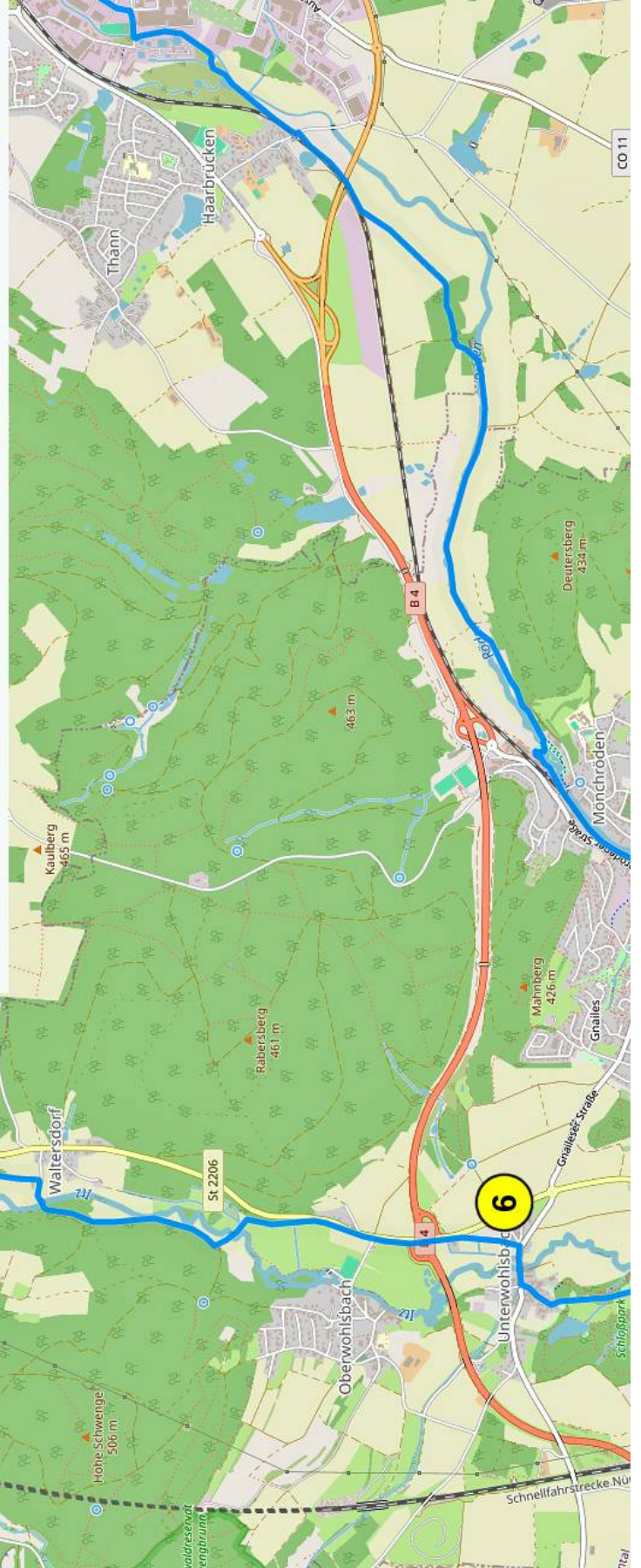
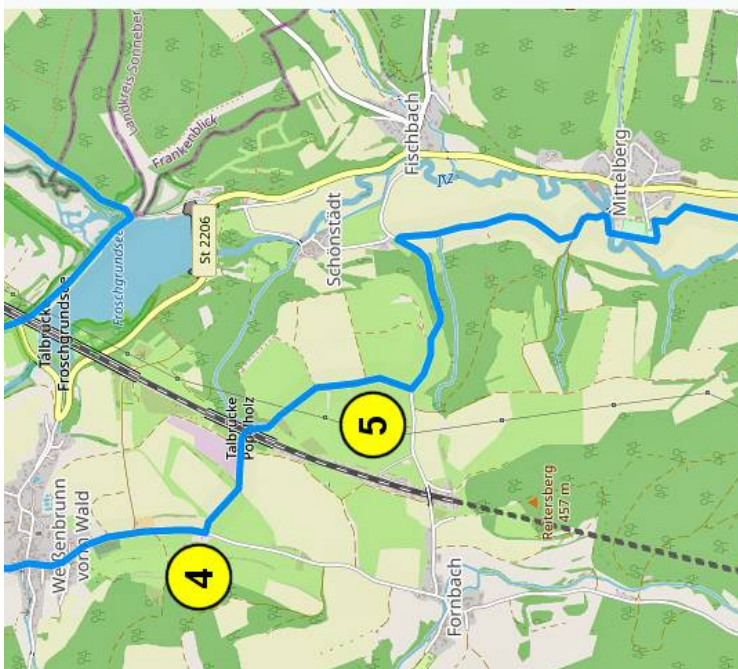
- (21) [km 45,2] Geradeaus, weiter auf Flurweg
- (22) [km 46,6] Rechts, nach Almerswind und weiter nach Schalkau - siehe Karte



(4) [km 5,9] Links und bergab

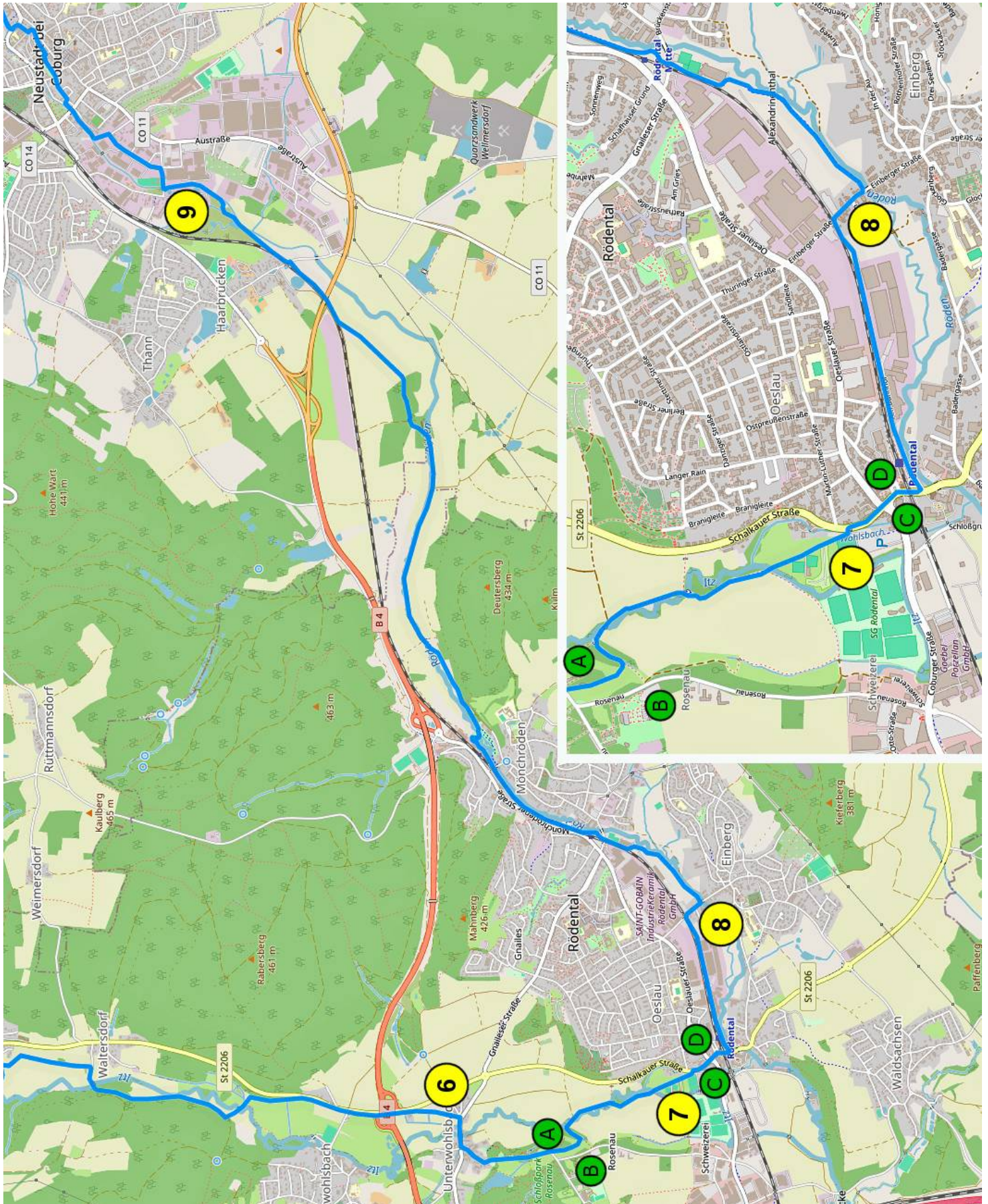
(5) [km 7,2] Links, bergab und nach 800 m rechts auf den Radweg entlang der "Itz" Richtung Coburg

(6) [km 12,7] Rechts, nach 200 m links und durch die "Rosenau", (A) Schloss (B) Glasmuseum



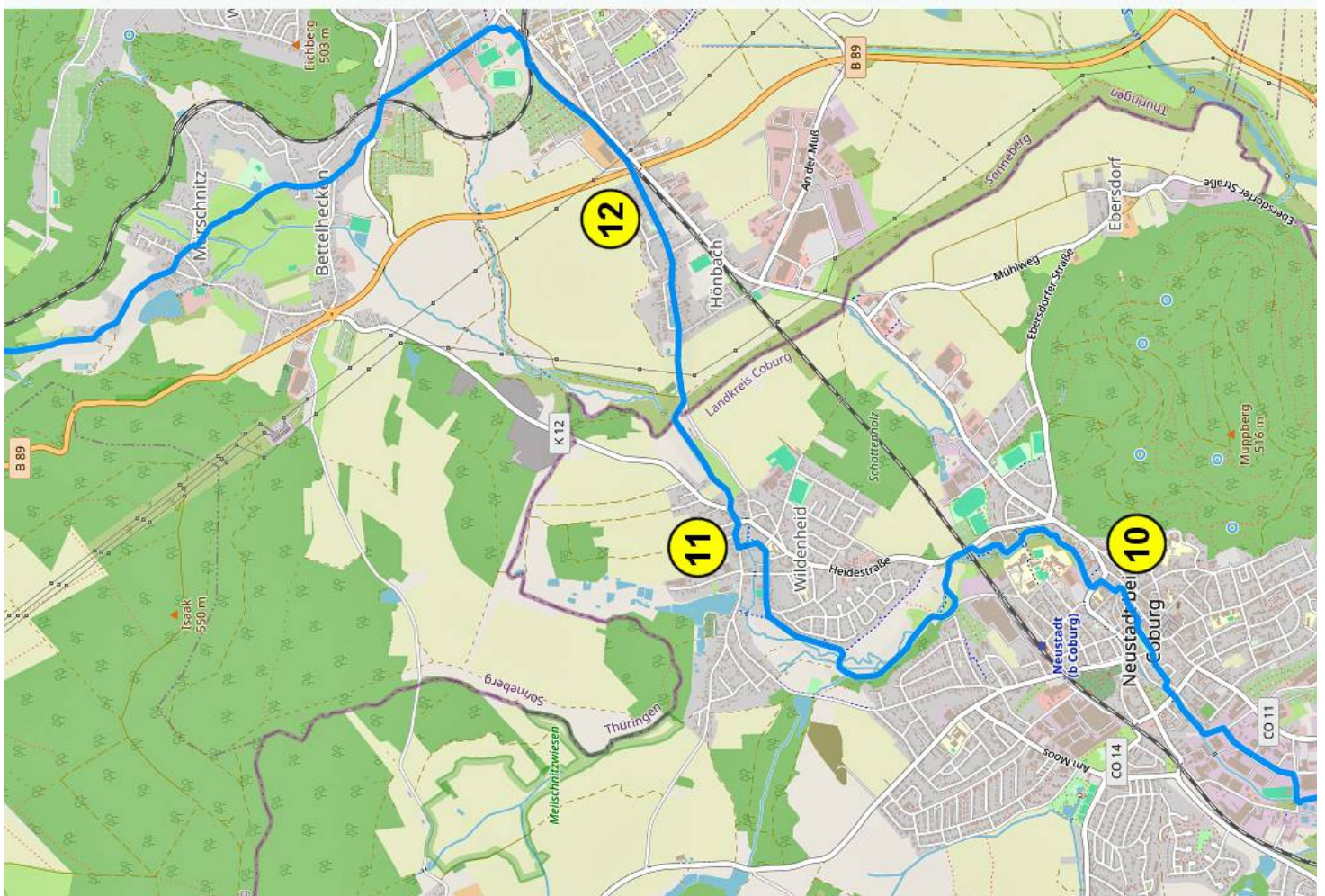
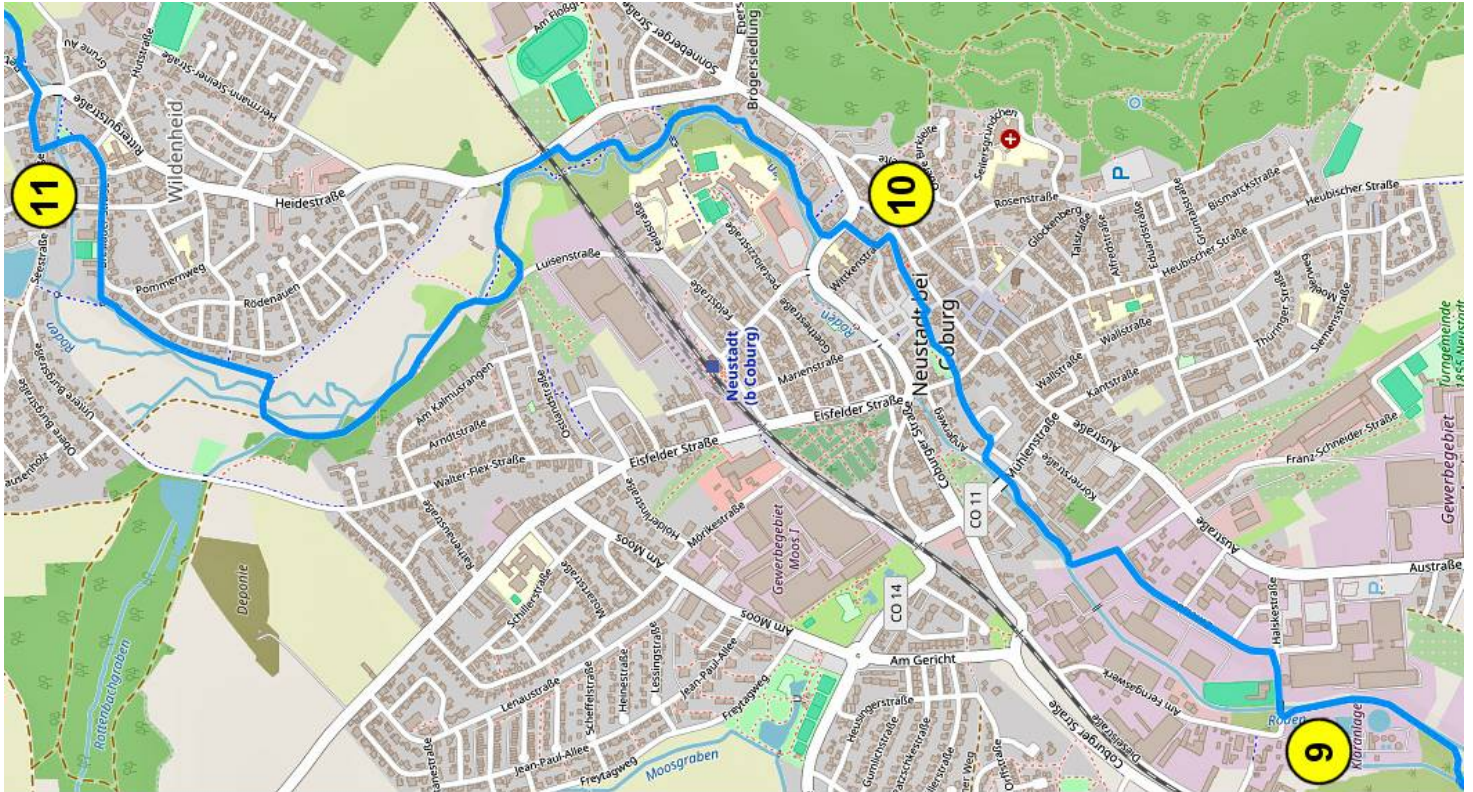
- (6) [km 12,7] Rechts, nach 200 m links und durch die "Rosenau", (A) Schloss (B) Glasmuseum
- (7) [km 14,8] Links über die Brücke, an der Ampelkreuzung geradeaus, nach dem Bahnübergang links

- (8) [km 16,0] Rechts, nach 200 m links auf den Radweg entlang der "Röden" nach Neustadt
- (C) Brauereigasthof Grosch (D) Streng's Bistro



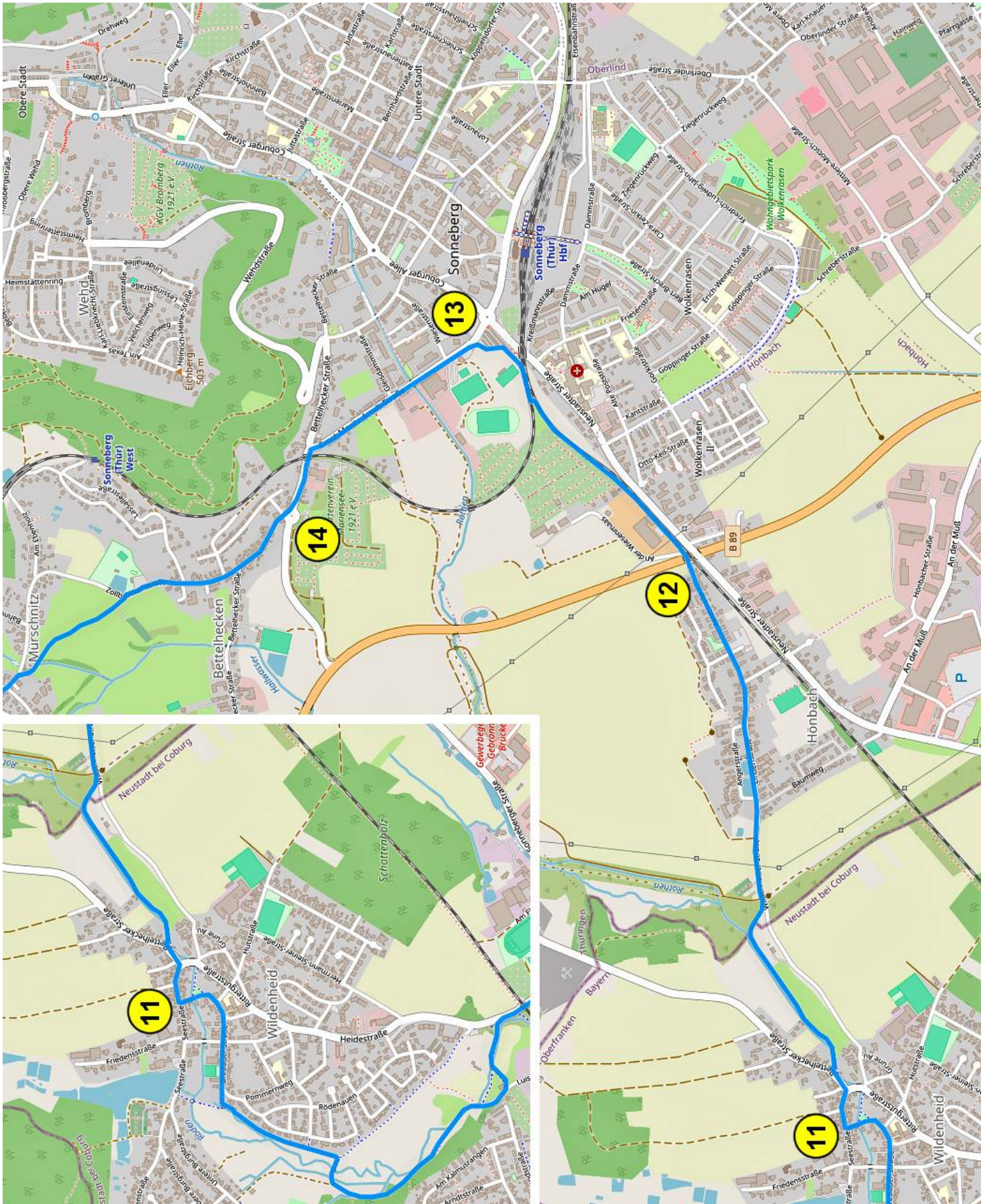
- (9)** [km 21,9] Rechts, nach 200 m links und weiter laut Karte
(10) [km 24,6] Die Hauptstraße überqueren und hinunter auf den Radweg entlang der "Röden" - siehe Karte

- (11)** [km 27,6] Rechts, vor der Brücke links, danach über die Bücke, entlang der "Röden"
(12) [km 29,6] Geradeaus weiter, vorbei an Gärtnerei und Kleingartenanlage



- (11) [km 27,6] Rechts, vor der Brücke links, danach über die Bücke, entlang der "Röden"
- (12) [km 29,6] Geradeaus weiter, vorbei an Gärtnerei und Kleingartenanlage

- (13) [km 30,7] Links auf den Radweg entlang der Straße
- (14) [km 31,5] Am Kreisverkehr geradeaus



(15) [km 32,2] Beim Schwimmbad links auf den Wiesenweg

(16) [km 32,7] Rechts halten und durch den Hallgrund

(17) [km 35,7] Links, nach 100 m rechts, bergab, unten

angekommen rechts und bergauf

(18) [km 37,2] Links und dann geradeaus

(19) [km 40,9] An der Hauptstraße rechts

(20) [km 42,2] In Seltendorf links und danach gleich

wieder links (Richtung Döhlau)

