

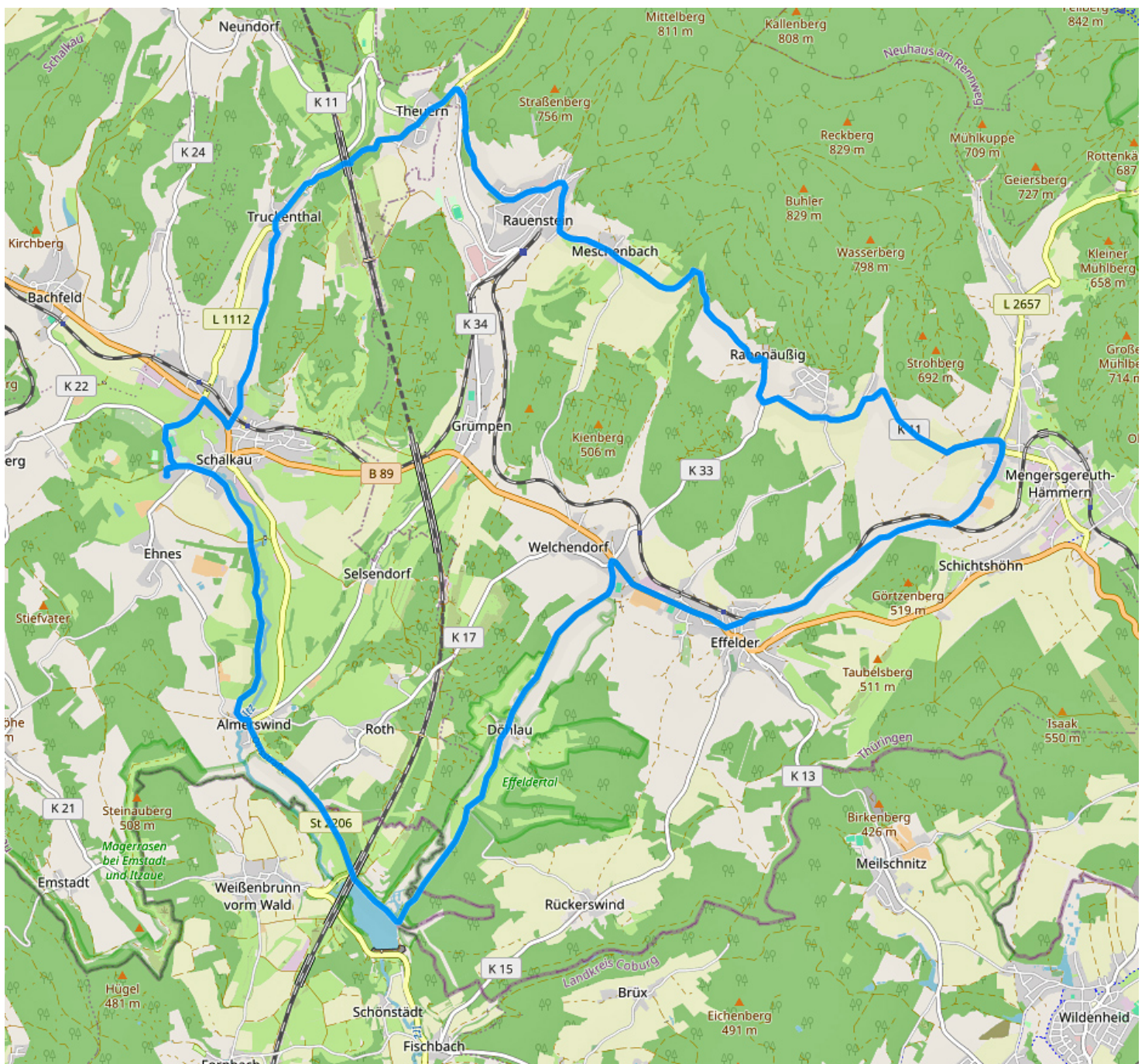


Schalkau / Schaumberger Land / 30 km

Eine kurze Tour, aber voller Anstiege und Abfahrten - eben typisch "Schaumberger Land". Belohnt wird die Mühe durch Ruhe, Natur und Aussicht.

Wer mag, besucht unterwegs das "Deutsche Goldmuseum" in Theuern oder in Rauenstein das "Neue Schloss", die Burgruine und die Herrenteiche.

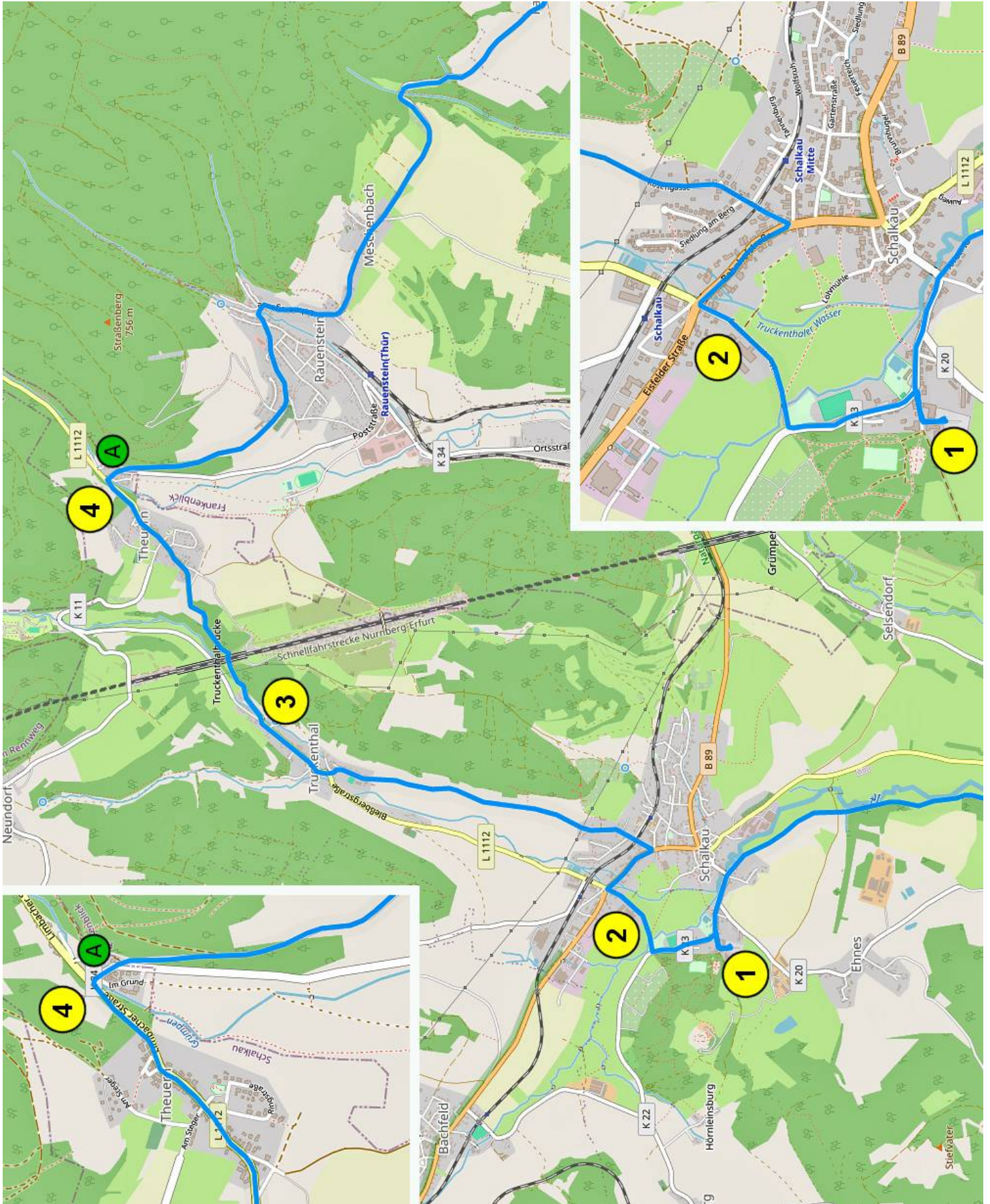
Macht in Mengersgereuth-Hämmern einen Abstecher zum Augustenthal (Gaststätte und Schaukühlerei) oder genießt auf der Terrasse vom Restaurant "Froschgrundsee" die Aussicht und ein gutes Essen.





- (1) Start am Schützenplatz, an der Straße links, nach 400 m rechts
- (2) [km 1,1] An der Hauptstraße rechts, nach 400 m links

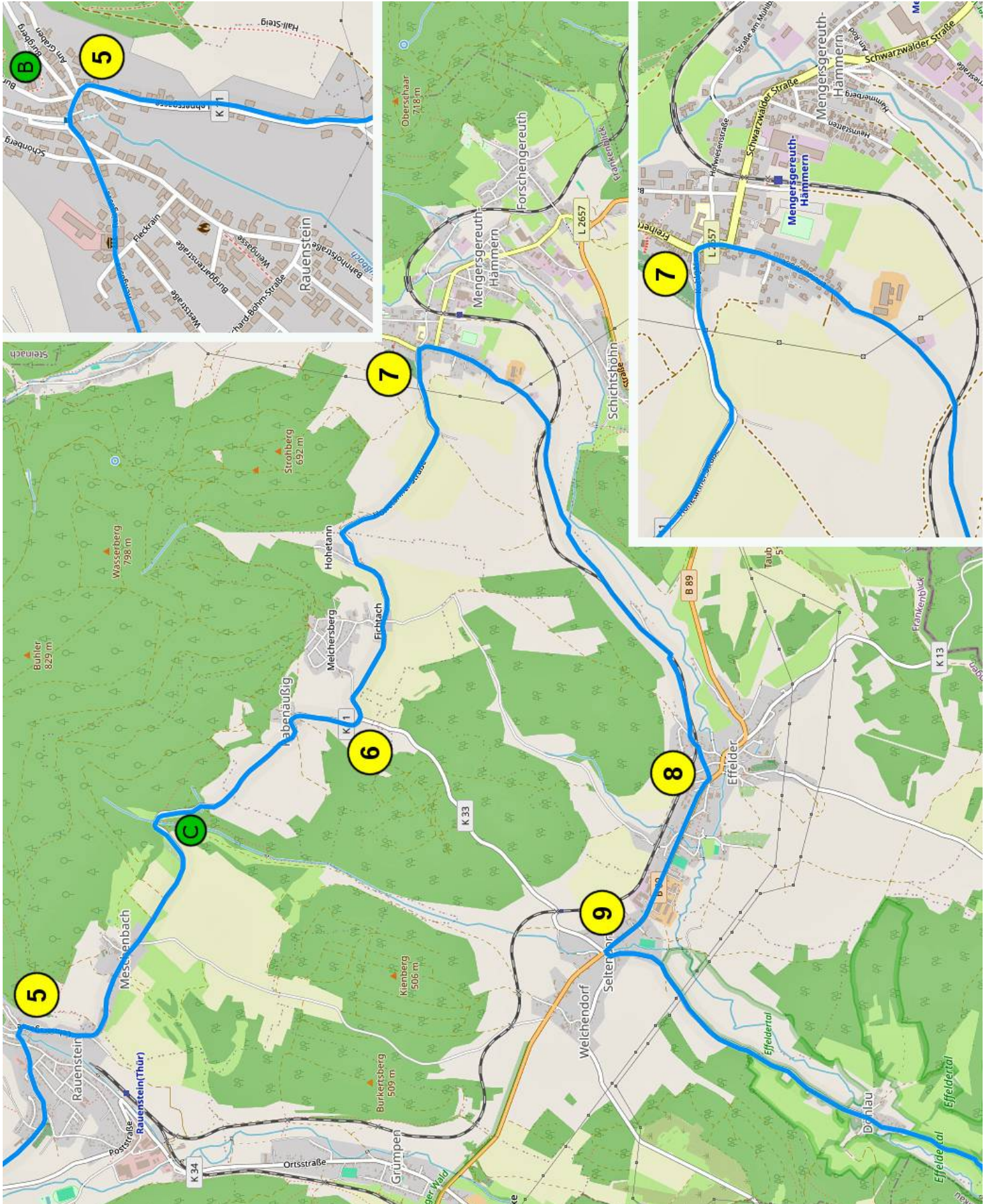
- (3) [km 4,1] Rechts und bergauf
- (4) [km 6,0] Rechts, nach 100 m links halten
- (A) Deutsches Goldmuseum





- (5) [km 7,9] Am "Schaumberger Platz" rechts und steil bergauf
- (B) Neues Schloss und Burgruine (C) Zinselhöhle
- (6) [km 11,7] Links halten

- (7) [km 14,6] Rechts und dann geradeaus
- (8) [km 18,2] An der Hauptstraße rechts
- (9) [km 19,6] In Seltendorf links und danach gleich wieder links (Richtung Döhlau)





- (9) [km 19,6] In Seltendorf links und danach gleich wieder links (Richtung Döhlau)
- (10) [km 22,6] Geradeaus, weiter auf Flurweg

- (11) [km 24,0] Rechts, nach Almerswind
- (12) [km 26,5] Links, nach der Brücke rechts

