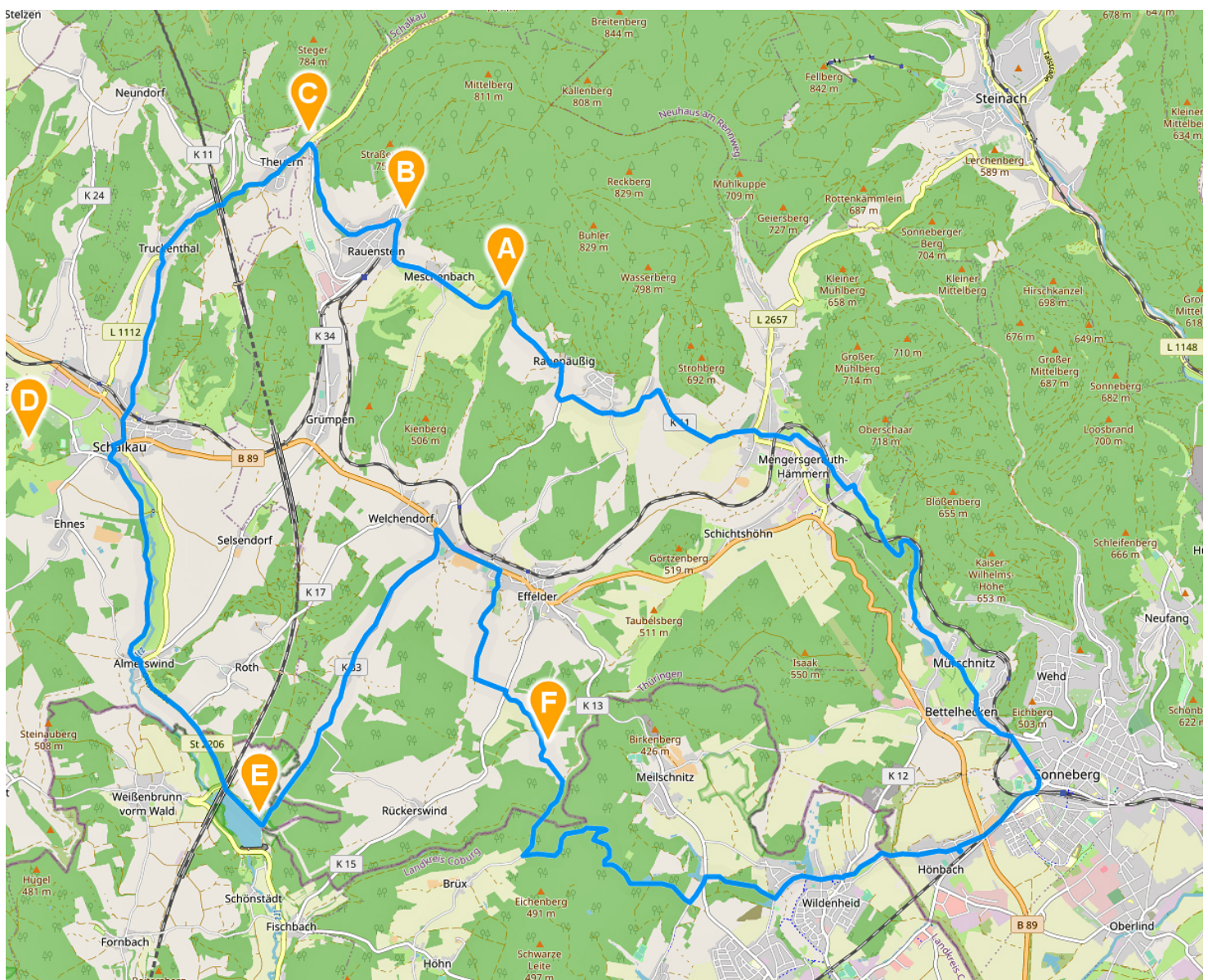


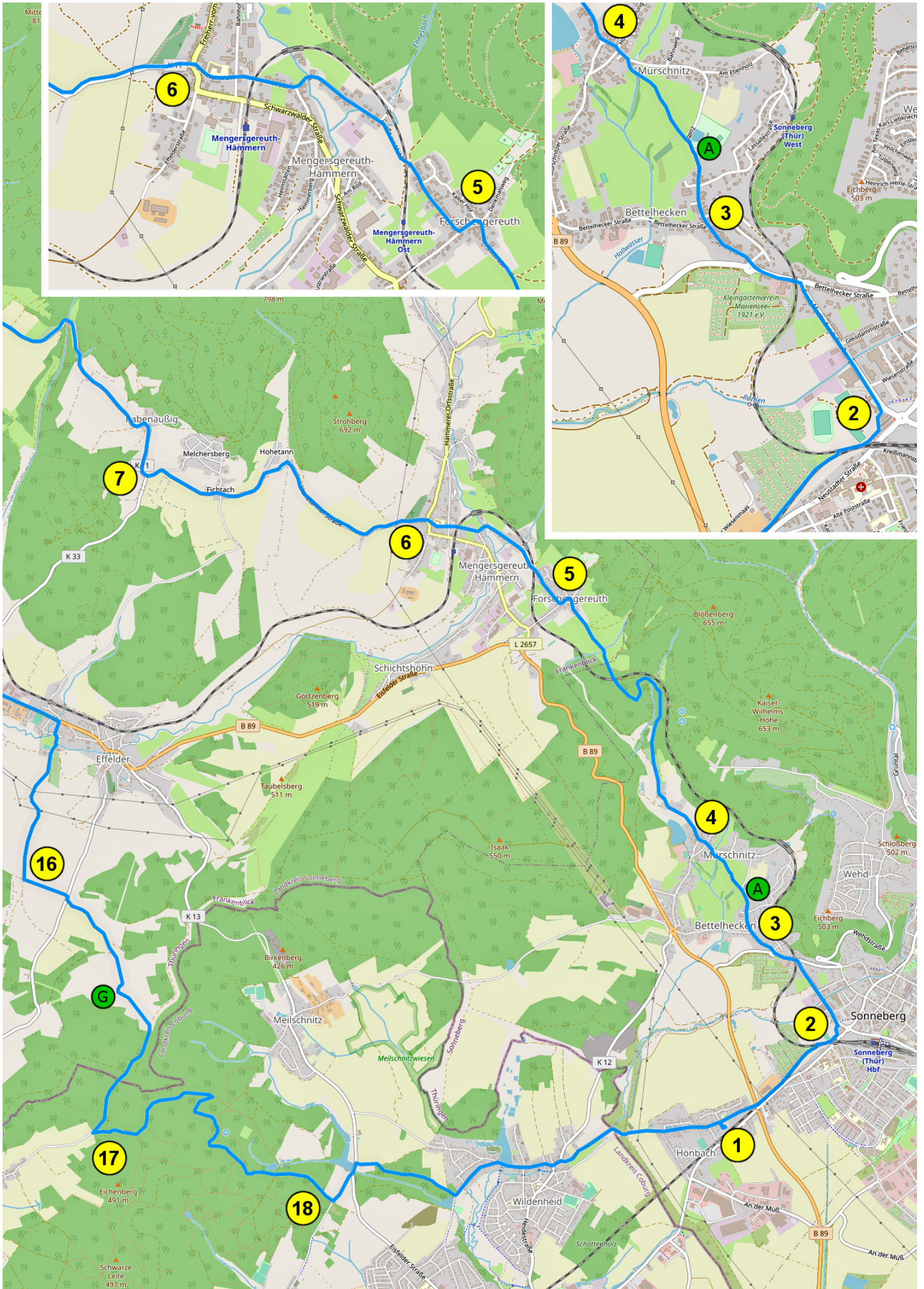


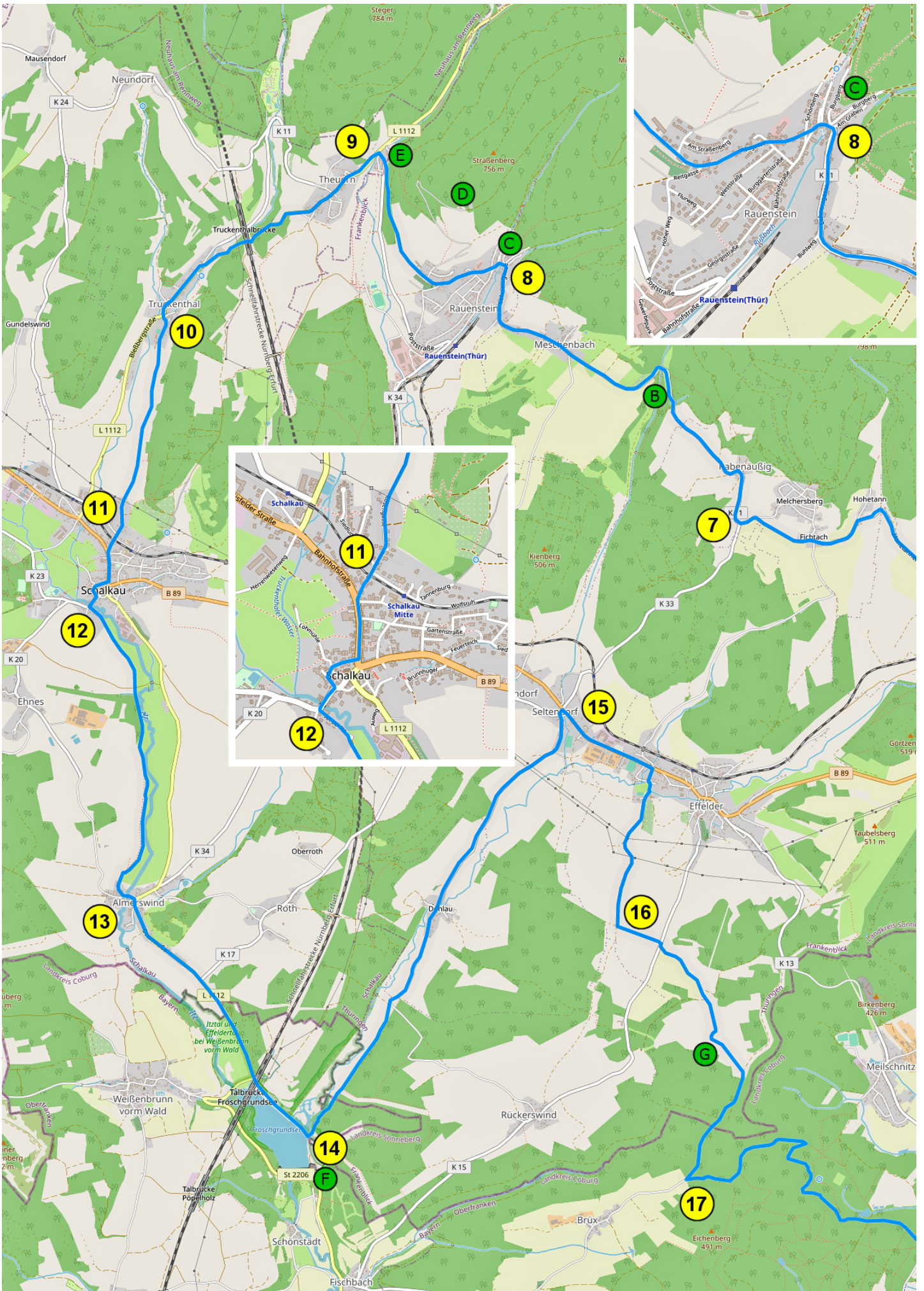
Tour ins Schaumberger Land / 44 km

Diese Tour führt auf ruhigen Wegen und Straßen ins wunderschöne Schaumberger Land. Zahlreiche Anstiege und Abfahrten wechseln sich ab, bieten immer wieder Aussicht und sind mit einem E-Bike ganz bequem zu bewältigen. Vorbei an der Zinselhöhle geht's nach Rauenstein. Schloss, Museum, Burgruine und die Herrenteiche besuchen oder einen Abstecher hinauf zur Triniushütte machen. In Theuern wartet das Deutsche Goldmuseum und in Schalkau ist Gelegenheit für einen Spaziergang hinauf zur Schaumburg. Vorbei am Froschgrundsee führt die Radtour bequem nach Effelder. Es folgt ein letzter schwerer Anstieg. Doch die Mühe lohnt sich. Entlang der ehemaligen innerdeutschen Grenze, vorbei am Gedenkplatz Korberoth, bietet sich noch einmal ein wunderbarer Fernblick, bevor es steil hinunter zum Paarhosenteich und zurück zum Tourstart geht.

- (A) Zinselhöhle
- (B) Rauenstein
- (C) Goldmuseum
- (D) Schaumburg
- (E) Froschgrundsee
- (F) Korberoth









- (1)** Start ist am Parkplatz Feldstraße in Hönbach, an der Straße rechts und immer geradeaus
- (2)** [km 1,4] Beim Stadion links (Radweg an der Straße), am Kreisverkehr geradeaus (siehe Karte)
- (3)** [km 2,5] Geradeaus, beim Freibad **(A)** wieder geradeaus (Weg durch die Wiese)
- (4)** [km 3,5] Geradeaus und durch den Hallgrund hinauf nach Mengersgereuth-Hämmern
- (5)** [km 6,4] Links, nach 100 m rechts, unten angekommen rechts und bergauf
- (6)** [km 8,0] Geradeaus und steil bergauf
- (7)** [km 10,9] Die Hauptstraße nach rechts verlassen, Rastmöglichkeit an der Zinselhöhle **(B)**
- (8)** [km 14,7] In Rauenstein halb links in die Reitgasse **(C)** Schloss mit Museum, Burgruine, Herrenteiche **(D)** Triniushütte
- (9)** [km 16,6] An der Hauptstraße links **(E)** Deutsches Goldmuseum
- (10)** [km 19,0] Links über die Brücke

- (11)** [km 21,1] An der Hauptstraße links
- (12)** [km 21,7] Nach der Brücke links
- (13)** [km 24,4] An der Hauptstraße rechts, beim Froschgrundsee geradeaus
- (14)** [km 27,1] Nach der Brücke links in den Wald, vorher ein Abstecher zum Restaurant **(F)**
- (15)** [km 31,5] An der Hauptstraße rechts, in Effelder nach dem Sportplatz rechts und bergauf
- (16)** [km 33,9] Links, nach 400 m über die Straße, vorbei am Gedenkplatz Korberoth **(G)**
- (17)** [km 36,8] Links, auf dem breiten Hauptweg bergab
- (18)** [km 39,9] An der Straße links, an der Hauptstraße wieder links, nach 100 m rechts, durch den Wald
- (19)** [km 41,2] An der Straße links
- (20)** [km 42,2] Vor der Brücke links, nach 100 m rechts über die kleine Brücke, an der Straße links und zurück zum Tourstart



Museum Rauenstein
museum-rauenstein.de

Deutsches Goldmuseum
goldmuseum.de

Zinselhöhle
frankenblick.eu/leben-tourismus/zinselhoehle/

Zinselhöhle
(Video)



Rundwanderung Rauenstein
(Video)



Triniushütte Rauenstein
triniushuette.de
Tel. 036766-823822

restaurant-froschgrundsee.de
Tel. 09563-8013

