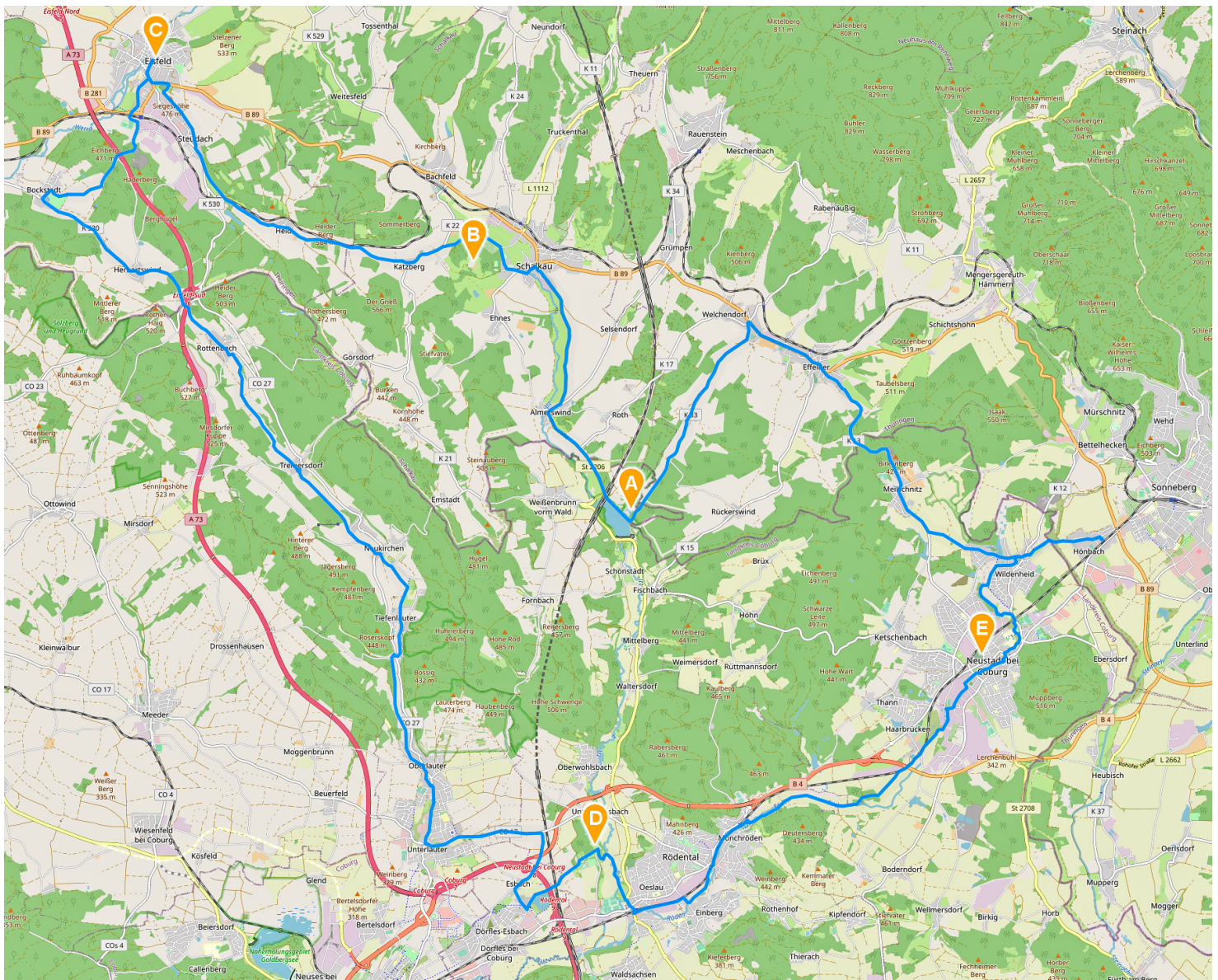




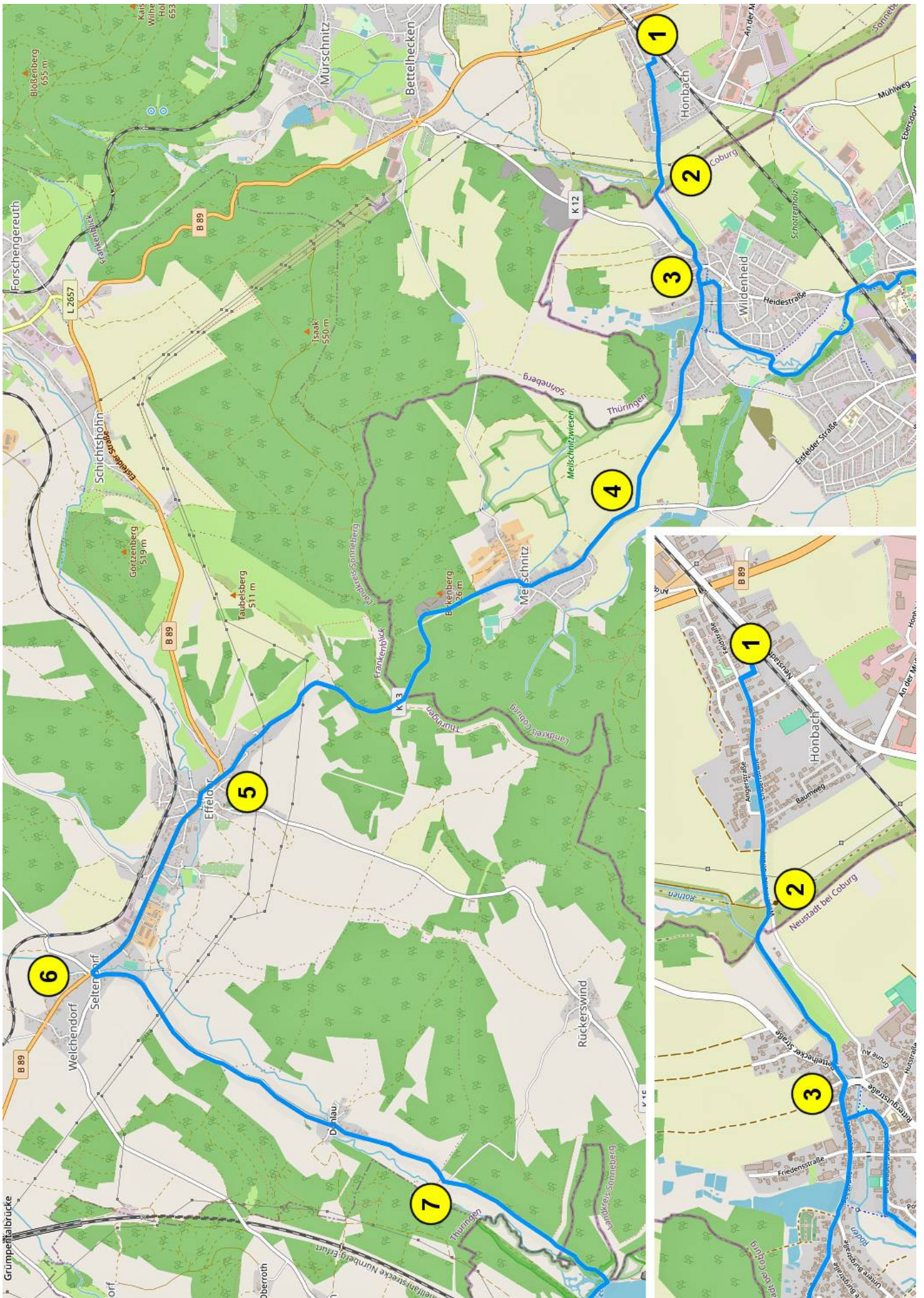
## Tour zum Eisfelder Schloss / 70 km

Ziel der Tour ist das Eislefelder Schloss, in dem sich auch das Otto Ludwig Museum befindet. Zunächst geht's nach Meilschnitz, steil bergauf und vorbei am Krumpfen Stein von Bayern nach Thüringen. Vorbei am Froschgrundsee führt die Tour nach Schalkau - Gelegenheit für einen Spaziergang hinauf zur Schaumburg - und weiter nach Eislefeld. Die spätgotische Stadtkirche, MarktplatZ und Schloss ansehen, das Museum besuchen oder im Otto-Ludwig-Garten erholen. Wer mag, nimmt jetzt die Bahn zurück nach Sonneberg. Oder radelt weiter. Durchs Lautertal, vorbei an Schloss Rosenau nach Rödental, wo sich erneut die Möglichkeit mit der Bahn bietet. Entlang der Röden und durch Neustadt geht's eben zurück nach Sonneberg.

- (A) Froschgrundsee
- (B) Schaumburg
- (C) Eislefelder Schloss
- (D) Schloss Rosenau
- (E) Neustadt



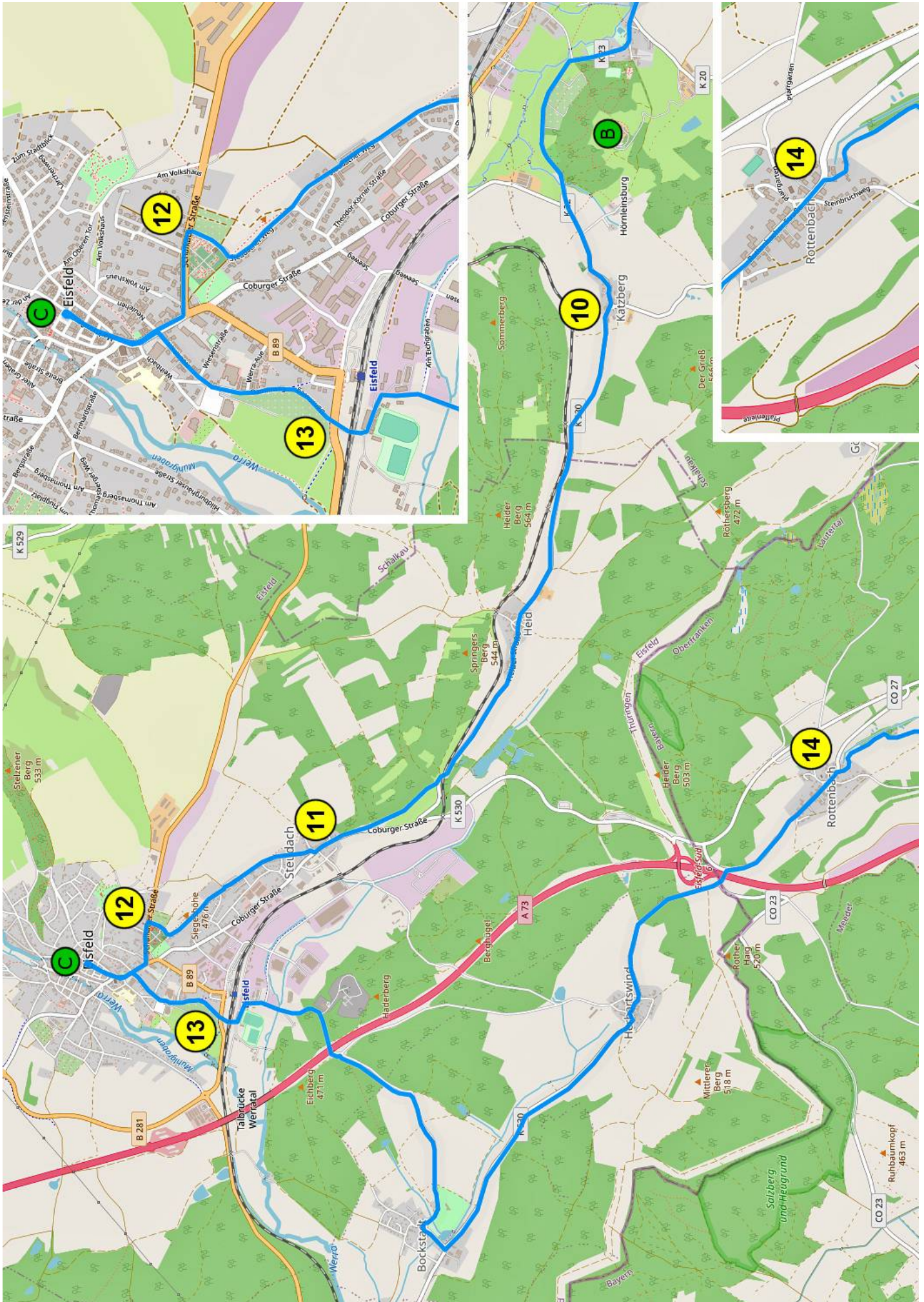




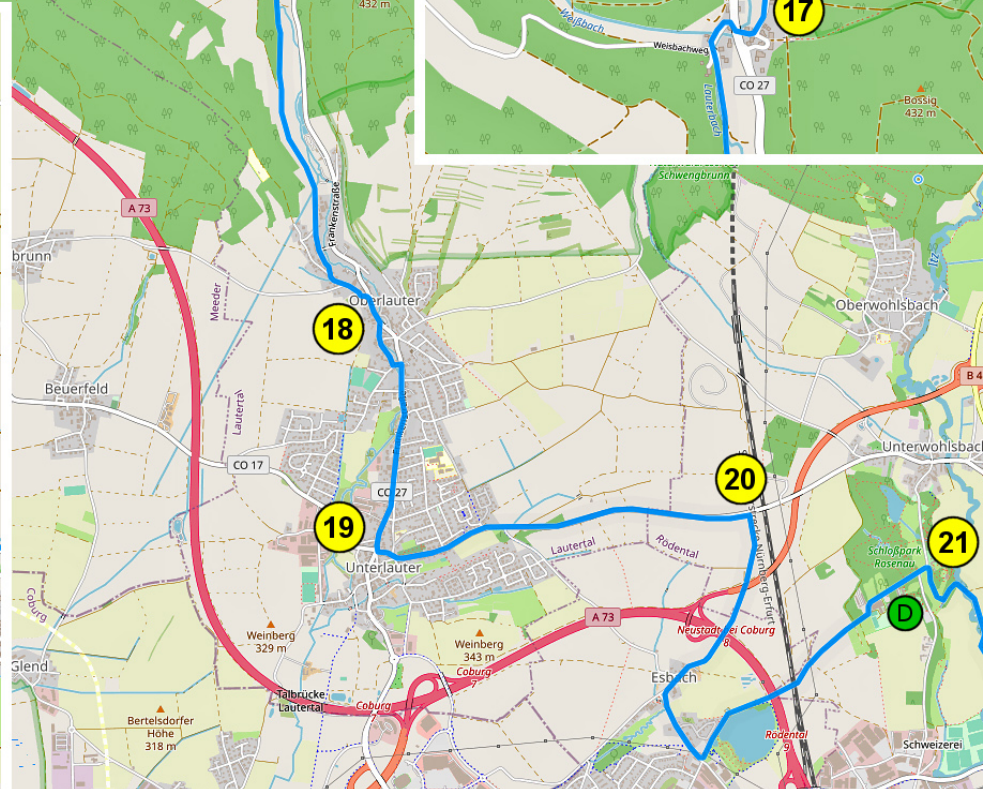
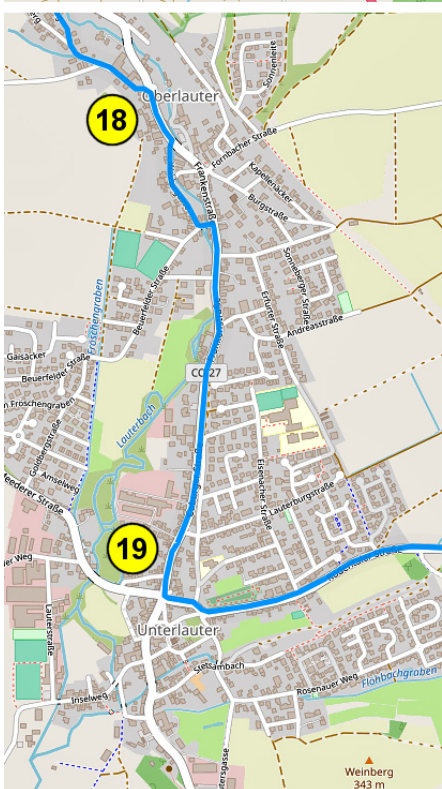
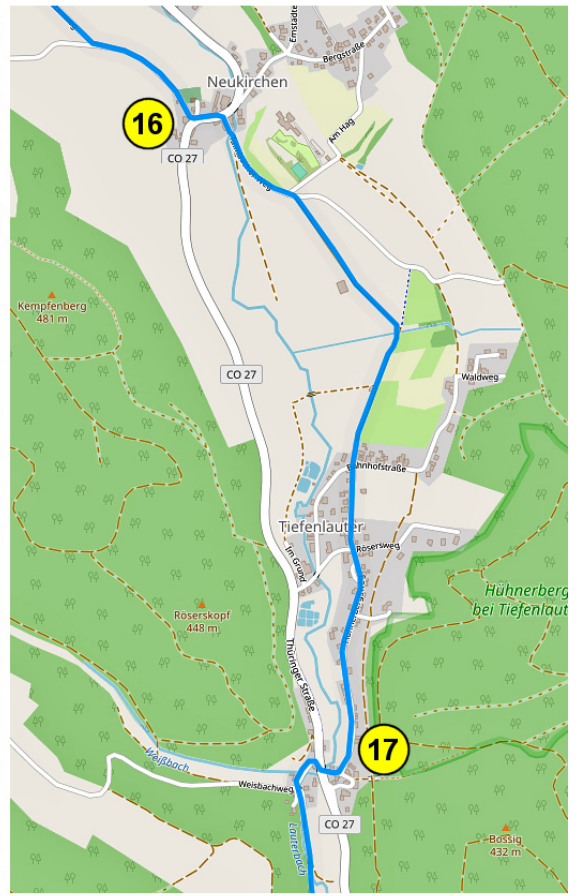
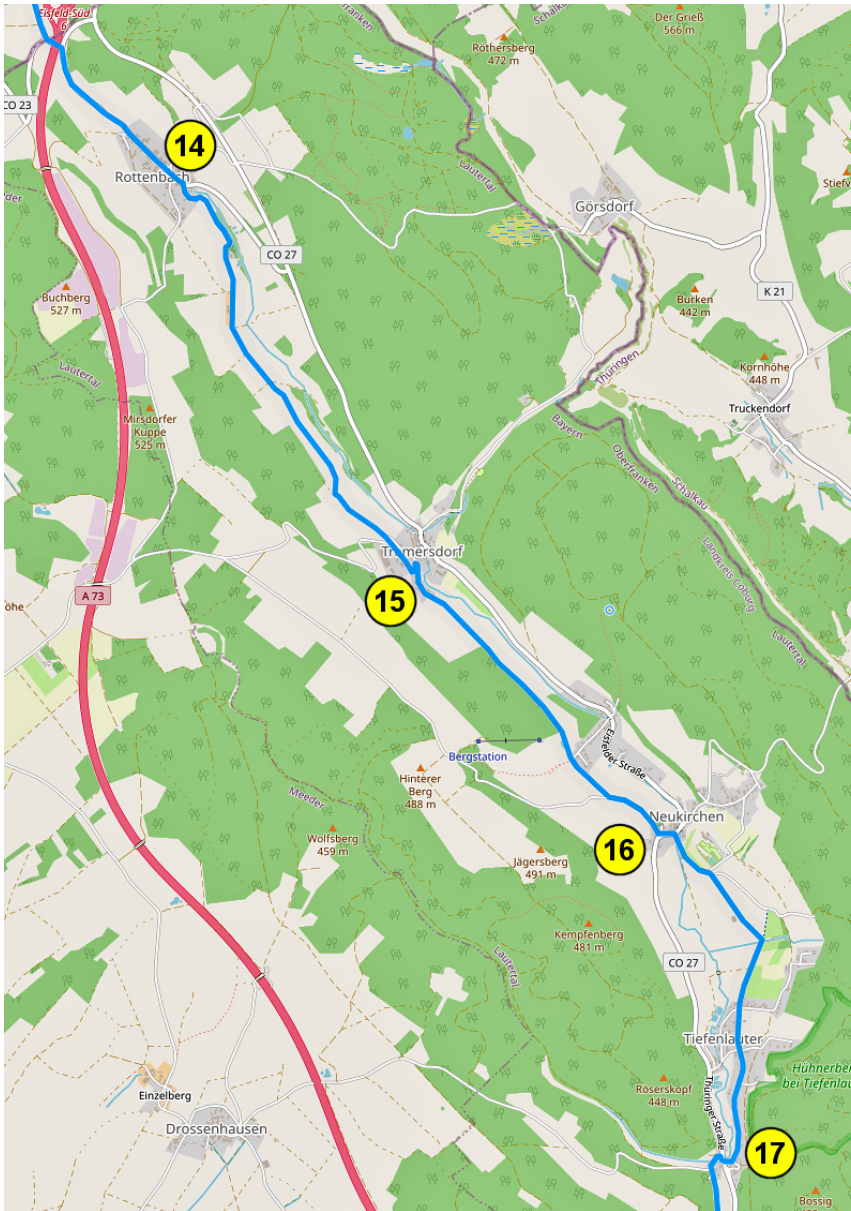




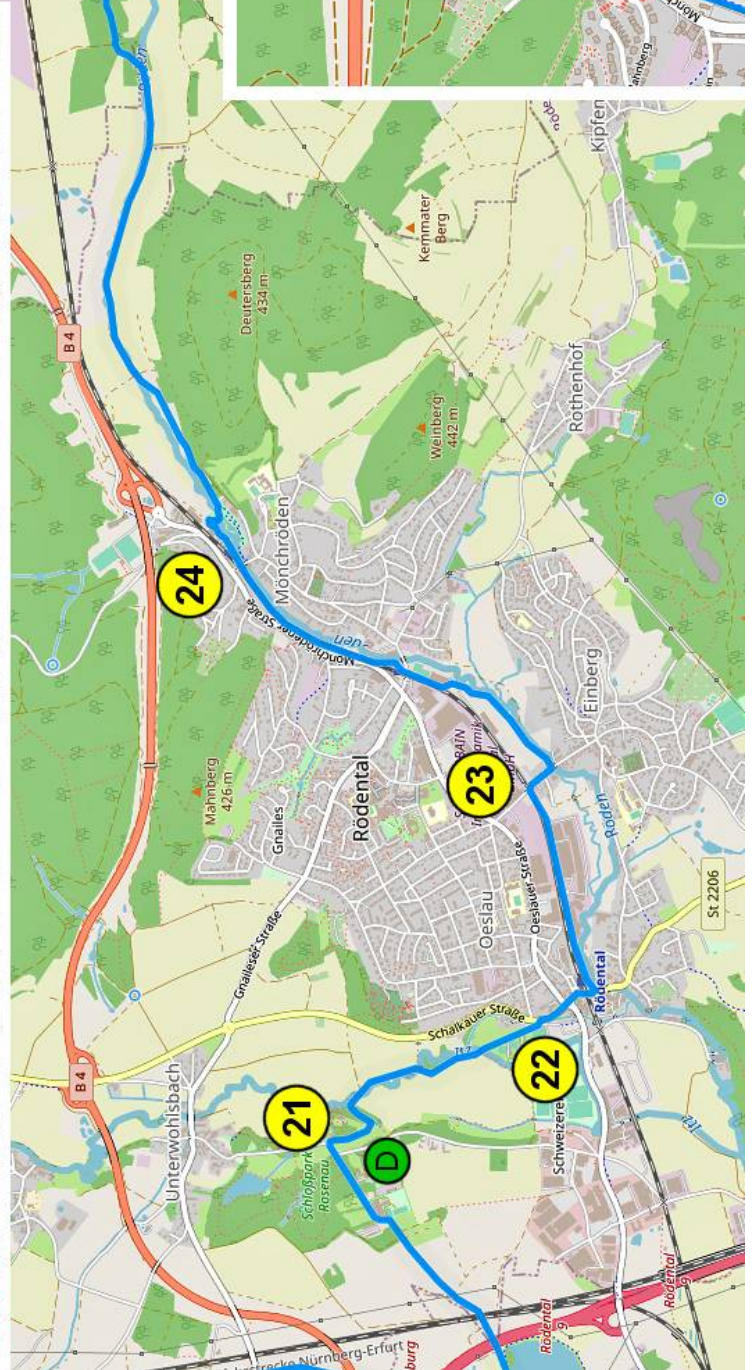
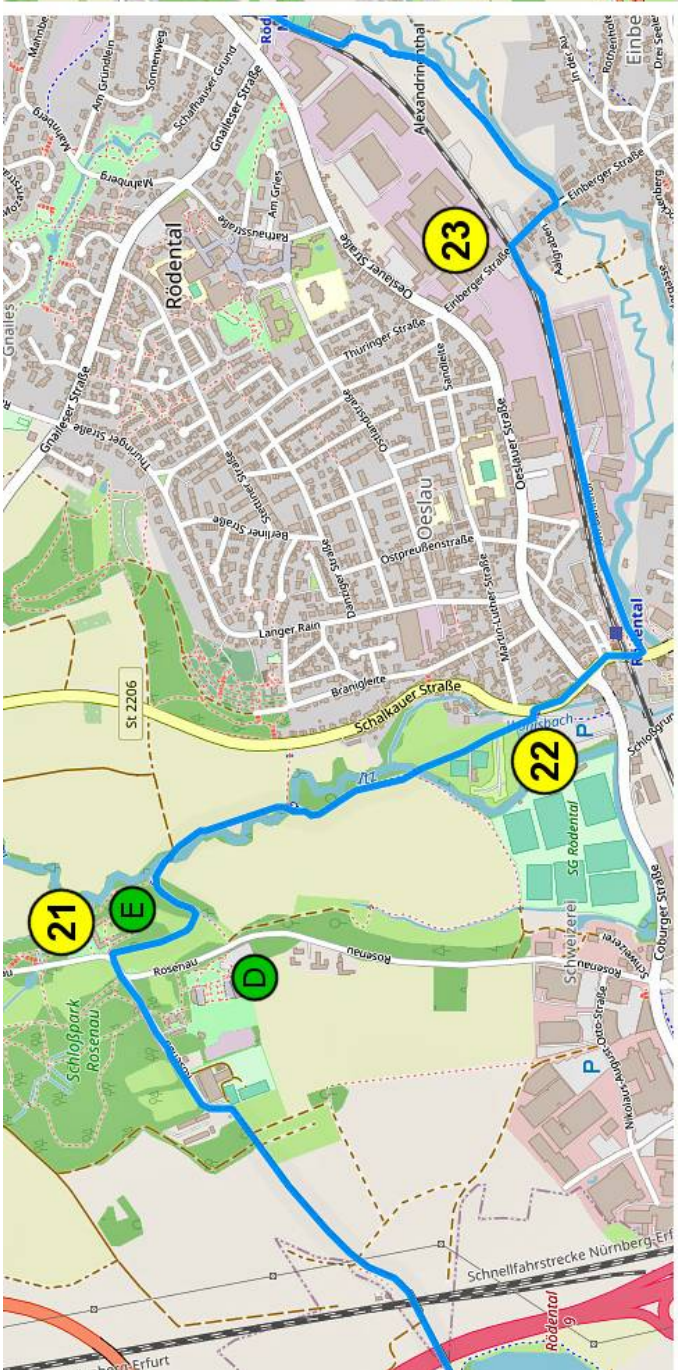
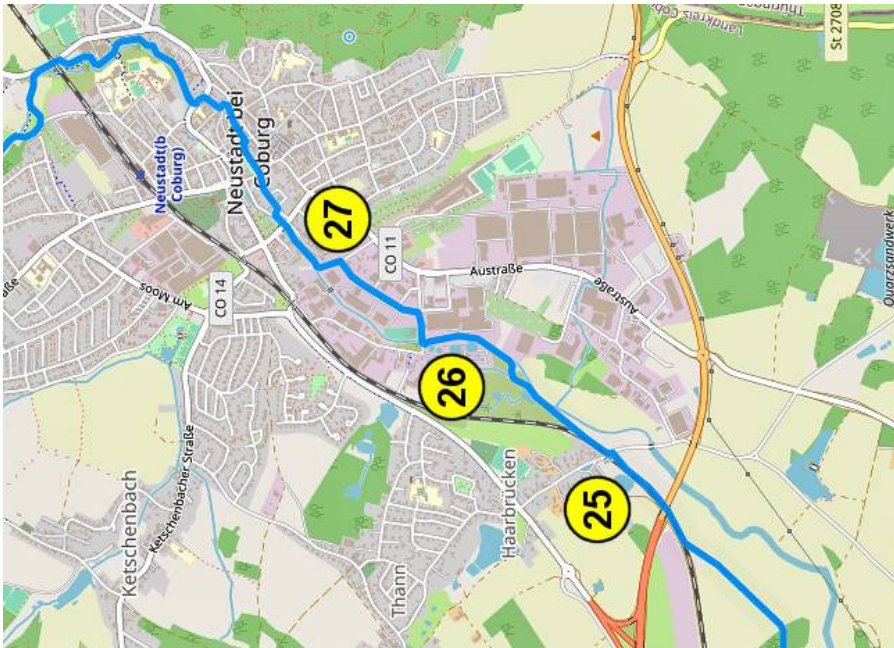




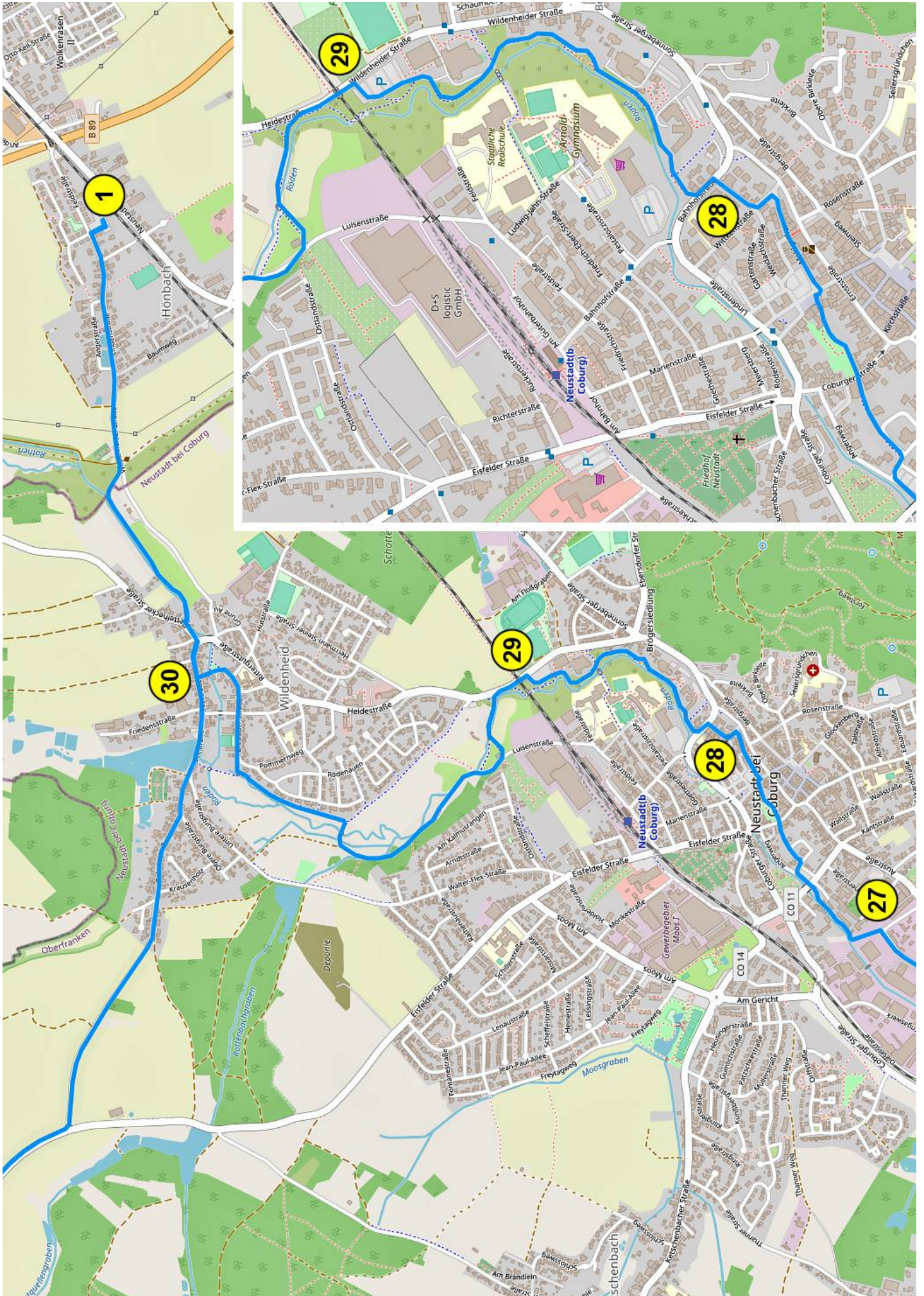














- (1) Start ist am Parkplatz Feldstraße in Hönbach, an der Straße links und immer geradeaus
- (2) [km 0,9] Nach dem Friedhof die 2. rechts, Radweg Richtung Neustadt
- (3) [km 1,6] Nach der Brücke links, an der Hauptstraße rechts, nach dem See wieder rechts
- (4) [km 3,4] An der Hauptstraße rechts, in Meilschnitz nach dem Teich links
- (5) [km 7,5] Geradeaus, bergab, der Hauptstraße folgen
- (6) [km 9,2] Links abbiegen und gleich wieder links
- (7) [km 12,3] Die Straße geradeaus verlassen
- (8) [km 13,6] Am See rechts, vorher ein Abstecher zum Restaurant Froschgrundsee **(A)**
- (9) [km 19,1] Links, bergab, am Freibad vorbei **(B)** Schaumburg
- (10) [km 22,0] Geradeaus weiter
- (11) [km 26,7] Rechts (Talweg / Steudacher Weg)
- (12) [km 28,1] An der Hauptstraße links (siehe Karte) **(C)** Eisfelder Schloss
- (13) [km 30,0] Die Hauptstraße überqueren, weiter nach Bockstadt, Herbartswind und Rottenbach (siehe Karte)
- (14) [km 37,7] Rechts (Schlösschenweg)
- (15) [km 40,5] Spitz nach rechts (siehe Karte)
- (16) [km 42,7] An der Hauptstraße links, nach 100 m rechts, dann rechts halten (siehe Karte)
- (17) [km 44,8] An der Hauptstraße rechts, nach der Brücke links (siehe Karte)
- (18) [km 47,2] An der Hauptstraße rechts
- (19) [km 48,7] An der Ampelkreuzung links
- (20) [km 50,9] Rechts und zum Schlosspark Rosenau (siehe Karte)
- (21) [km 54,3] Rechts, vorbei am Schloss und entlang der Itz (siehe Karte)  
**(D)** Glasmuseum **(E)** Schloss Rosenau
- (22) [km 55,6] Links über die kleine Brücke, rechts, an der Ampelkreuzung geradeaus, nach dem Bahnübergang links
- Vorher Stärkung im Brauereigasthof Grosch, im Bistro Am Gleis oder im Gasthof Sauerteig
- (23) [km 56,8] Rechts, nach 200 m links und dem Radweg an der Röden folgen
- (24) [km 58,7] Geradeaus, weiter auf dem Radweg
- (25) [km 62,7] An der Straße kurz links, vor dem Bahnübergang rechts, dann rechts halten
- (26) [km 63,8] An der Straße rechts, nach 100 m links
- (27) [km 64,3] Links, durch die Stadt (siehe Karte)
- (28) [km 65,4] Die Hauptstraße überqueren, links, nach 50 rechts und entlang der Röden
- (29) [km 66,3] An der Straße links, nach 100 m links und entlang der Röden (siehe Karte)
- (30) [km 68,4] Rechts, zurück zum Tourstart

**Eisfeld**  
stadt-eisfeld.de



Tel. 09563-1220  
gasthof-sauerteig.de



der-grosch.de  
Tel. 09563-7500



fleischerei-streng.de  
Tel. 09563-308032