



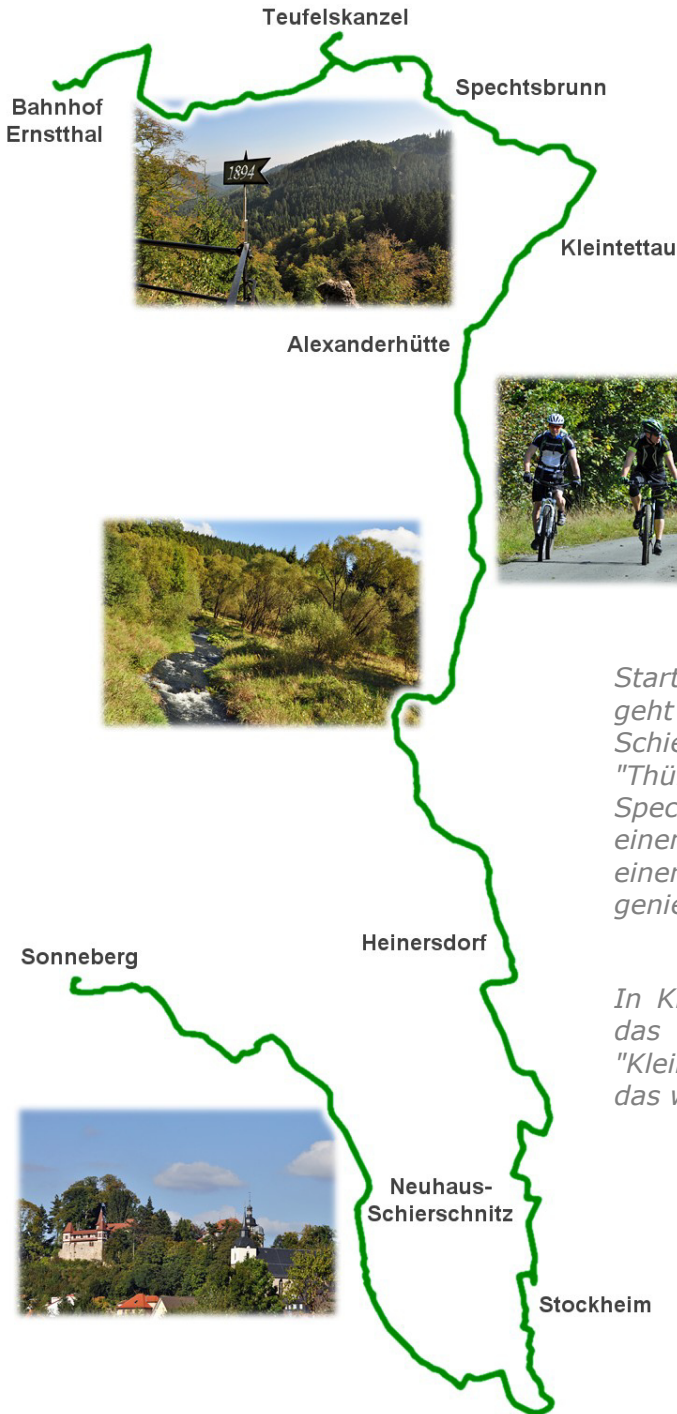
Rennsteig - Tropen - Tettautal

57 km
564 Höhenmeter

Schwierigkeitsgrad

 leicht schwer

Diese 57 Kilometer lange Radtour führt Sie über den Rennsteig in den Frankenwald - in die "Tropen", die Welt der schönsten Flakons, zu herrlichen Aussichten und durch unberührte Natur . Zwar ist der ein oder andere Anstieg zu bewältigen, insgesamt geht's aber von 800 m hinunter auf unter 400 m Höhe.

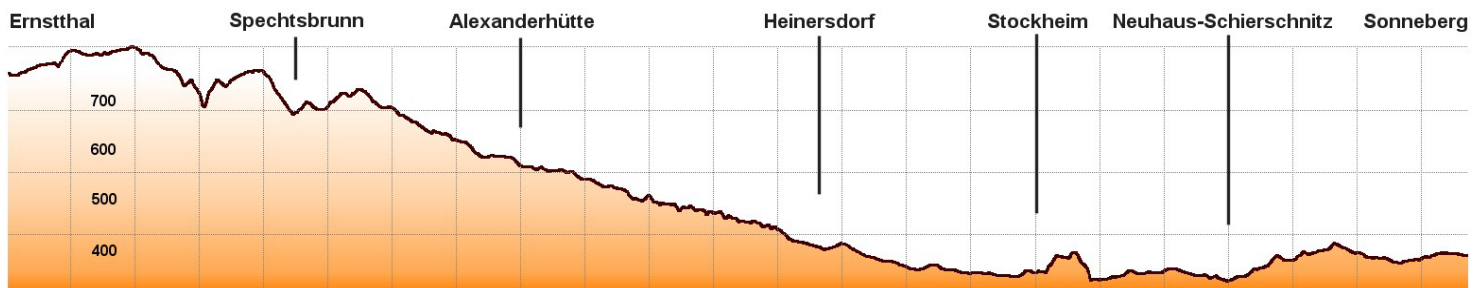


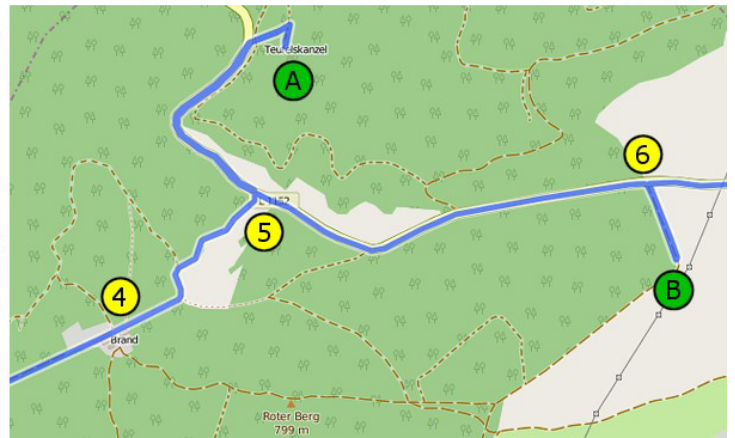
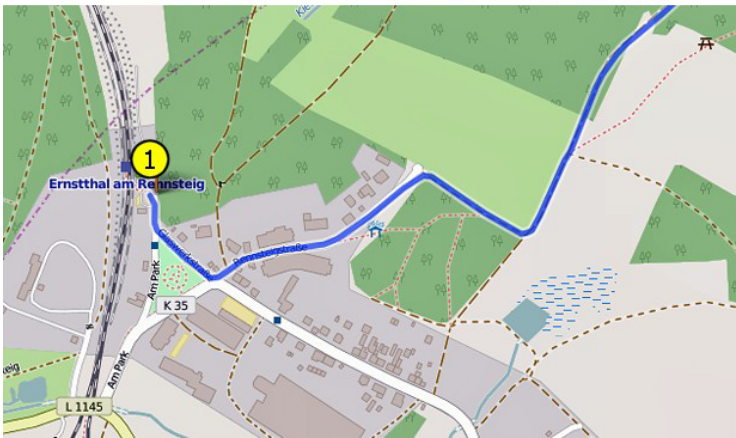
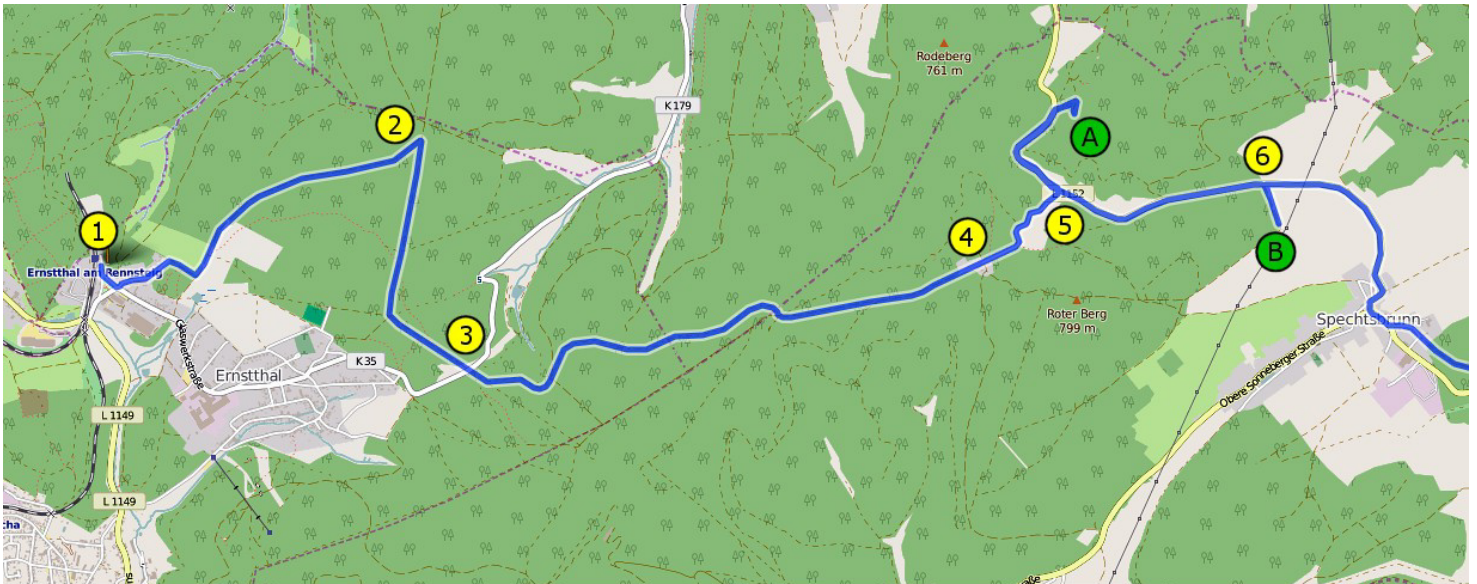
Tour-Bilder

Start ist der Bahnhof in Ernstthal. Entlang des Rennsteigs geht es nach Kleintettau. Dabei kommen Sie an Schieferbrüchen, dem "Berggasthof Brand", dem "Thüringenblick" und am Naturparkinformationszentrum Spechtsbrunn vorbei. Außerdem bietet sich Gelegenheit für einen kurzen Abstecher zur "Teufelskanzel", wo Sie bei einer Rast den Blick ins wildromantische Arnsbachtal genießen können.

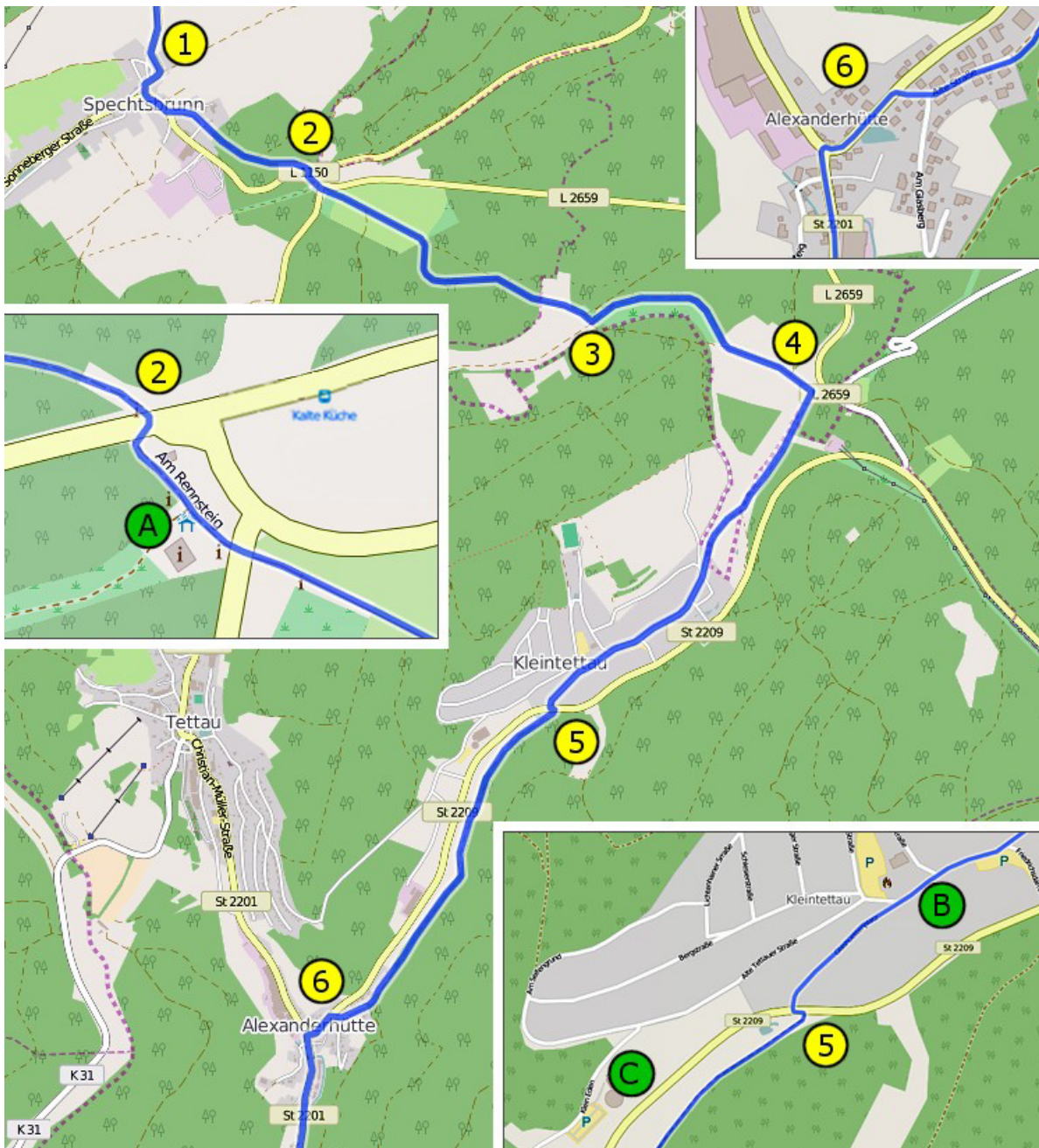
In Kleintettau sollten Sie sich unbedingt Zeit nehmen um das "Europäische Flakonglasmuseum" und das Tropenhaus "Klein Eden" zu besuchen, bevor Sie anschließend durch das wunderbare Tettautal nach Heinersdorf radeln.

Nach einer Rast in der "Veitenmühle" geht es schließlich über Stockheim und Neuhaus-Schierschnitz nach Sonneberg und von dort mit der Bahn zurück zum Tourstart oder in die Heimat.





- | | | | |
|----------|-------------------------|---|----------|
| 1 | Kilometer
0,0 | <i>Start: Bahnhof Ernstthal am Rennsteig. Vor zur Straße und links in die "Rennsteigstraße" Am Ende de Straße rechts und nach 150 m links. Dann immer geradeaus dem Radrennsteig folgen.</i> | |
| 2 | Kilometer
2,0 | <i>Scharf rechts und weiter auf dem Radrennsteig.</i> | km-Stand |
| 3 | Kilometer
3,4 | <i>Überqueren Sie die Straße und folgen dem Radrennsteig bis zum Berggasthof "Brand".</i> | km-Stand |
| 4 | Kilometer
6,2 | <i>Am Bergasthof "Brand" haben Sie die Wahl. Entweder hinter dem Gasthof auf dem Radrennsteig hinunter nach Spechtsbrunn oder weiter geradeaus zu einem (nicht ganz leichten) Abstecher zu "Teufelskanzel" (A) und "Thüringer Blick" (B).</i> | km-Stand |
| 5 | Kilometer
6,8 | <i>An der Hauptstraße links hinunter. Nach ca. 600 Metern (vor langgezogener Linkskurve) das Rad abstellen und auf dem schmalen Wanderpfad rechts hinunter zur "Teufelskanzel". Anschließend auf der Straße wieder zurück und geradeaus.</i> | km-Stand |
| 6 | Kilometer
9,5 | <i>Rechts hinauf zum "Thüringenblick" (ca. 250 m). Danach auf der Straße weiter nach Spechtsbrunn.</i> | km-Stand |



1 Kilometer **10,7**

Spechtsbrunn. An der Kreuzung links abbiegen und kurz danach wieder links und dem Radrennsteig folgen.

km-Stand

2 Kilometer **11,9**

Überqueren Sie die Hauptstraße und machen am "Naturpark-Informationszentrum" (A) eine Rast. Danach geht es auf dem Radrennsteig weiter.

km-Stand

3 Kilometer **13,5**

An der "Schleifenwiese" links halten und dem Radrennsteig folgen.

km-Stand

4 Kilometer **14,6**

Hier verlassen Sie den Rennsteig, biegen rechts ab und radeln hinunter nach Kleintettau, wo das "Europäische Flakonglasmuseum" (A) und das Tropenhaus "Klein Eden" (B) auf Sie warten.

km-Stand

5 Kilometer **16,5**

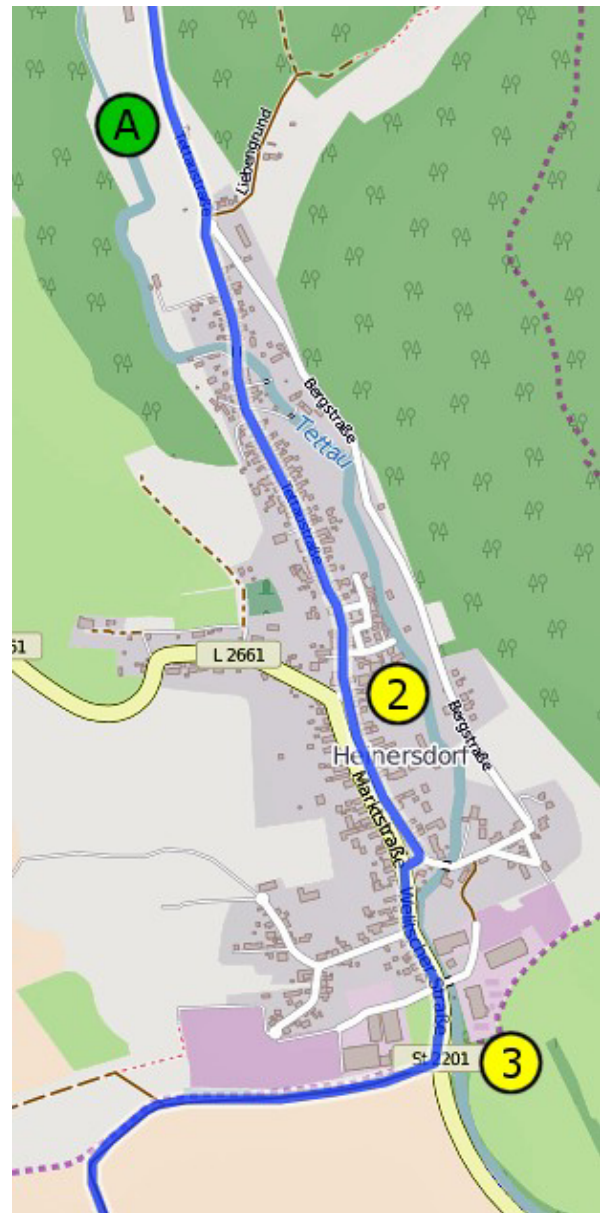
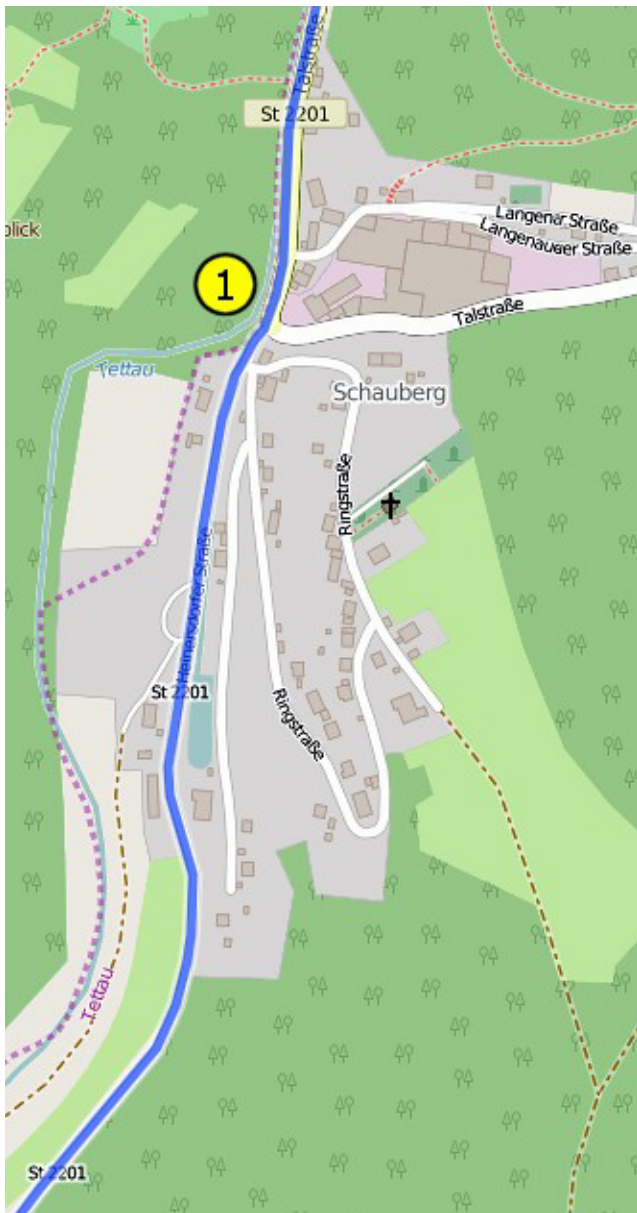
Überqueren Sie die Hauptstraße und fahren auf dem Weg am Waldrand bergab.

km-Stand

6 Kilometer **18,1**

Alexanderhütte. Geradeaus bis zur Hauptstraße, links abbiegen, nach 100 Metern wieder links in die "Schauberger Straße" fahren und dieser bis Schauberg folgen.

km-Stand



1 Kilometer **24,1**

In Schauberg rechts halten, und durch das "Tettautal" nach Heinersdorf radeln.

km-Stand

2 Kilometer **30,9**

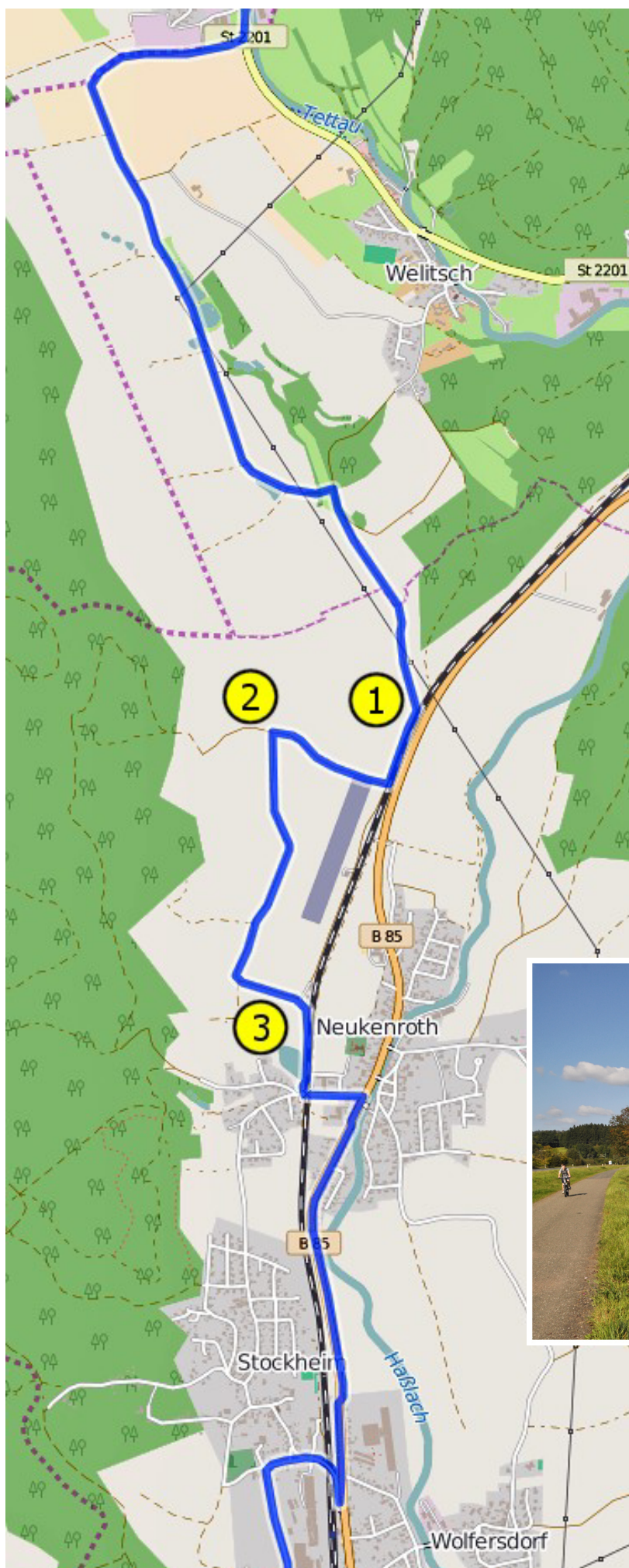
Heinersdorf. Zunächst geradeaus, dann rechts vor zur Hauptstraße und auf dieser bis Ortsausgang.

km-Stand

3 Kilometer **31,5**

Am Ortsausgang rechts abbiegen und dem Flurweg folgen (siehe nächster Kartenabschnitt).

km-Stand



	Kilometer	km-Stand
1	35,0	

An der Bahnlinie rechts und nach 300 Metern wieder rechts.

	Kilometer	km-Stand
2	35,8	

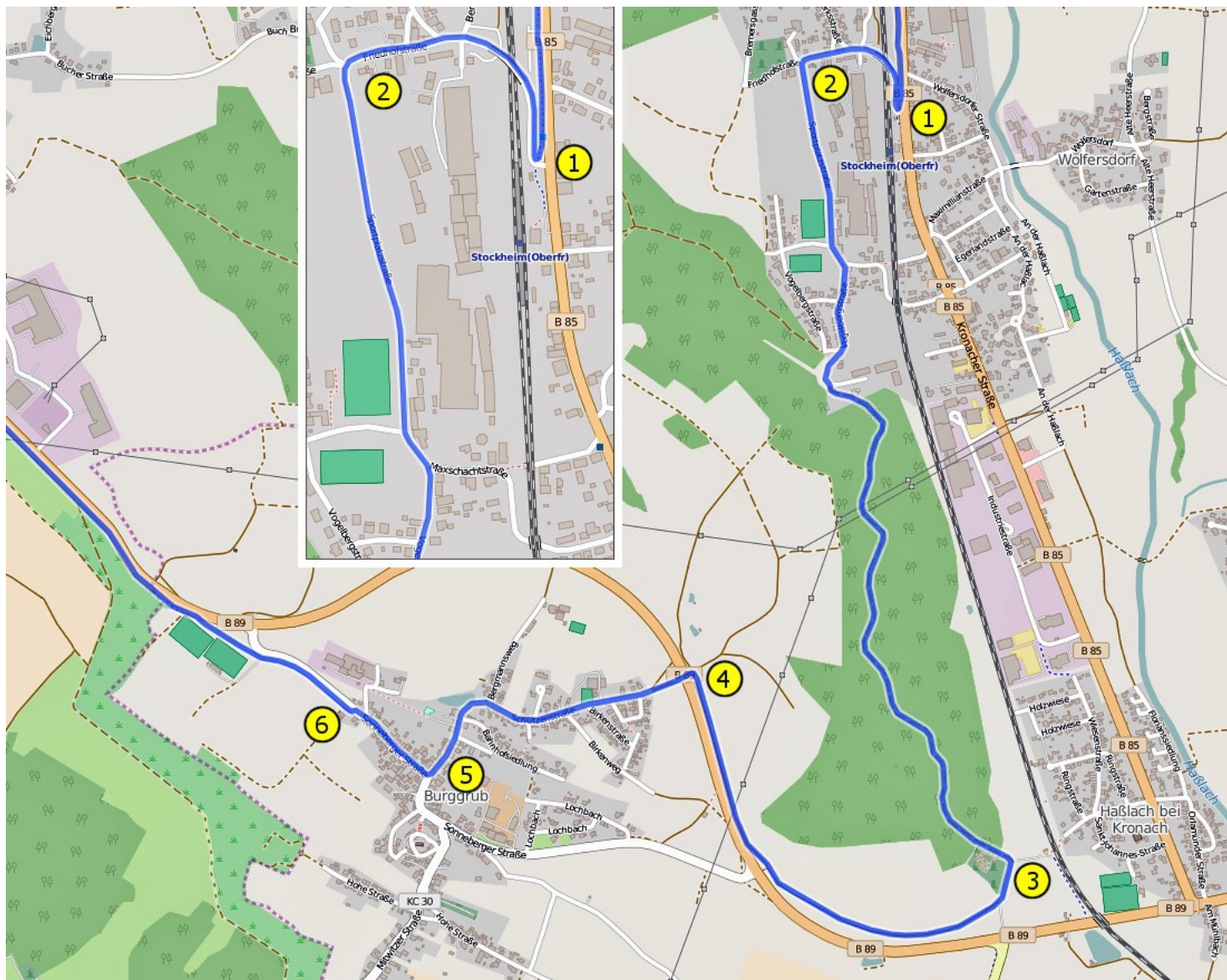
Links und nach 1 km wieder links.

	Kilometer	km-Stand
3	37,1	

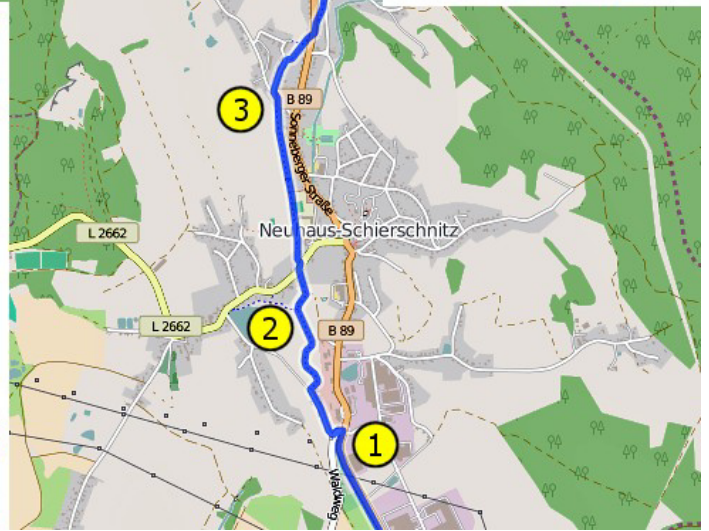
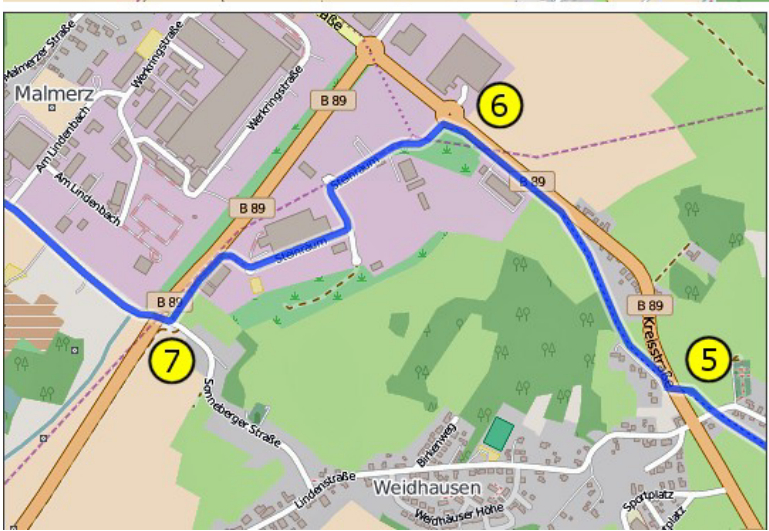
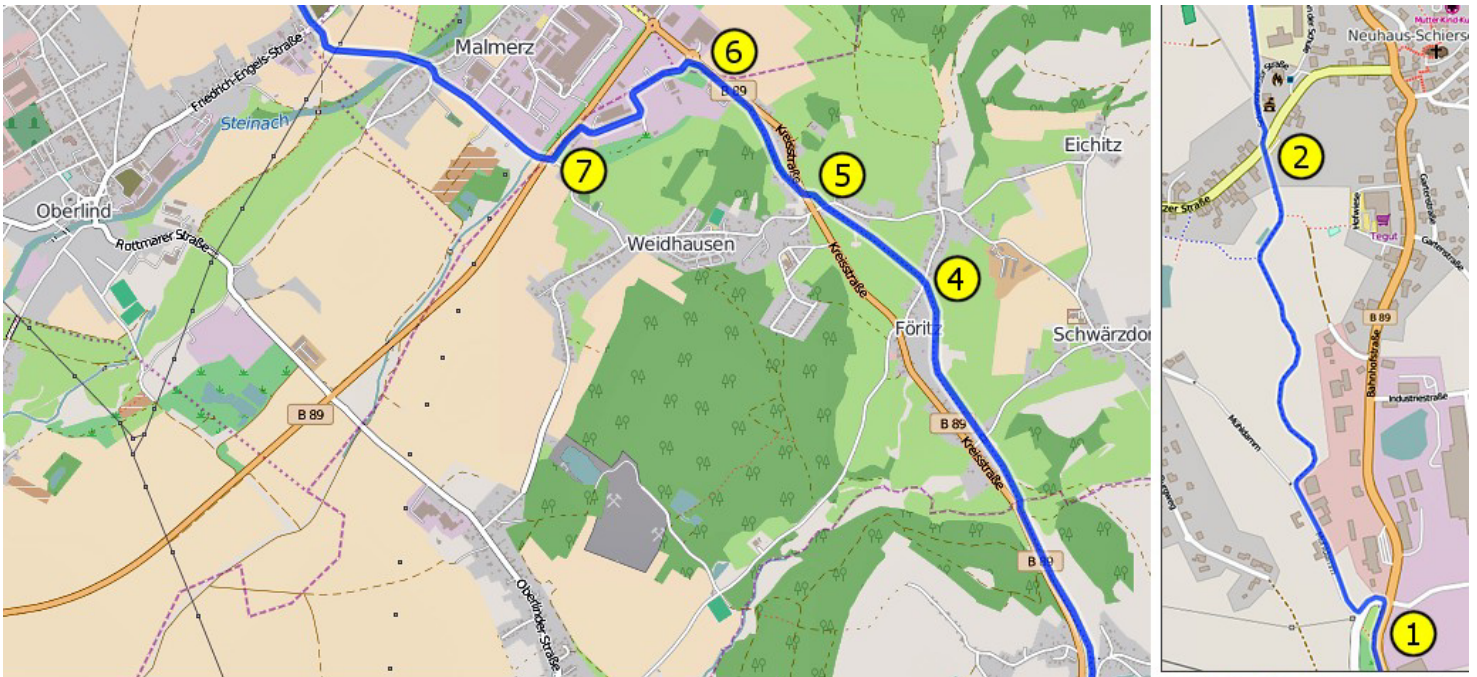
Parallel zur Bahnlinie, dann links über den Bahnübergang vor zur Hauptstraße.

Rechts abbiegen und ca. 1,5 km der Straße folgen.





- | | | | |
|----------|--------------------------|---|----------|
| 1 | Kilometer
39,1 | <i>Rechts abbiegen, die Brücke über die Bahngleise nehmen und gradeaus weiter in die "Friedhofstraße".</i> | km-Stand |
| 2 | Kilometer
39,5 | <i>Links in die "Sportplatzstraße" biegen, immer gradeaus und nach dem Ortsausgang gerade hoch in den Wald.</i> | km-Stand |
| 3 | Kilometer
42,1 | <i>Am Friedhof rechts halten und immer dem Radweg folgen.</i> | km-Stand |
| 4 | Kilometer
43,5 | <i>Links abbiegen, unter der Straße hindurch nach Burggrub. Folgen Sie immer der Hauptstraße.</i> | km-Stand |
| 5 | Kilometer
44,4 | <i>An der Hauptstraße biegen Sie nach rechts, Richtung Sonneberg.</i> | km-Stand |
| 6 | Kilometer
44,7 | <i>Am Ortsausgang links auf den Radweg, am Sportplatz vorbei und immer gradeaus bis nach Neuhaus-Schierschnitz.</i> | km-Stand |



1 Kilometer
46,7

Am Ortseingang von Neuhaus-Schierschnitz (vor der Tankstelle) biegen Sie links ab und sofort wieder rechts in den "Mühldeich". Nach 200 Metern nach rechts auf den Radweg abbiegen.

km-Stand

2 Kilometer
47,5

Überqueren Sie die Straße und radeln hinter dem Rathaus geradeaus (leichter Anstieg) auf dem Radweg weiter.

km-Stand

3 Kilometer
48,3

An der Straße nach links und kurz danach rechts abbiegen und geradeaus bis vor zur Hauptstraße. Die B89 überqueren, links abbiegen und rechts halten und dem Radweg nach Föritz folgen.

km-Stand

4 Kilometer
50,7

Überqueren Sie die Straße und fahren auf dem Radweg geradeaus weiter.

km-Stand

5 Kilometer
51,2

Geradeaus über die Straße und nach 100 Meter die B89 überqueren und dem Radweg nach Sonneberg folgen.

km-Stand

6 Kilometer
52,1

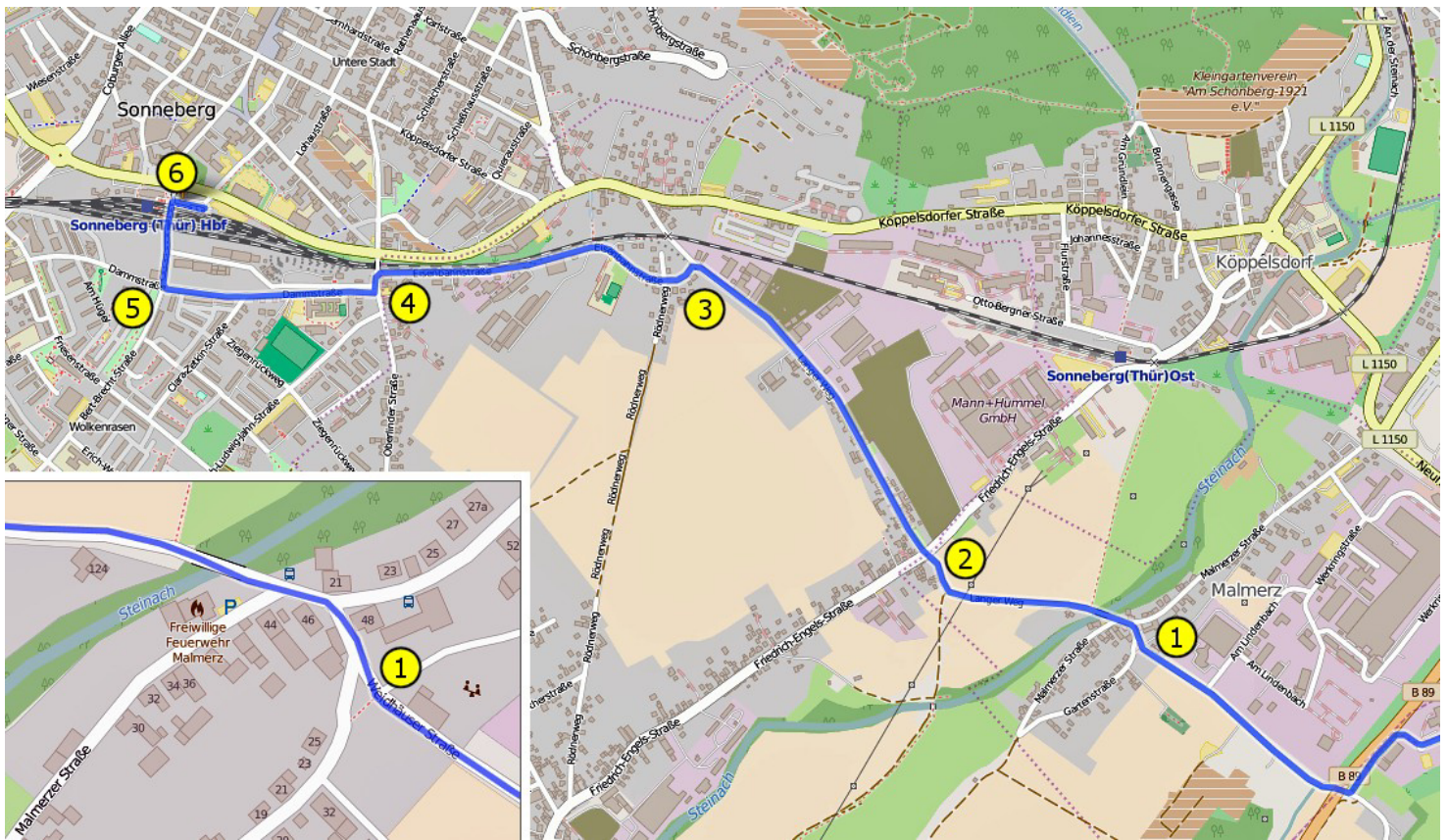
Am Kreisell links und durch das Gewerbegebiet (siehe Karte).

km-Stand

7 Kilometer
53,0

An der Ampelkreuzung geradeaus über die B89.

km-Stand



- | | | | |
|----------|--------------------------|---|----------|
| 1 | Kilometer
53,7 | <i>Sonneberg / Malmerz. Geradeaus radeln und die Brücke über die "Steinach" überqueren.</i> | km-Stand |
| 2 | Kilometer
54,2 | <i>An der Kreuzung ("Friedrich-Engels-Str.") geradeaus weiter "Langer Weg".</i> | km-Stand |
| 3 | Kilometer
55,1 | <i>Kurz vor dem Bahnübergang biegen Sie links ab und radeln entlang der "Eisenbahnstraße".</i> | km-Stand |
| 4 | Kilometer
55,9 | <i>An der Hauptstraße nach links und nach wenigen Metern rechts in die "Dammstraße" einbiegen.</i> | km-Stand |
| 5 | Kilometer
56,5 | <i>Rechts abbiegen und die Überführung der Gleisanlagen benutzen.</i> | km-Stand |
| 6 | Kilometer
56,7 | <i>Bahnhof Sonneberg. Mit der Bahn geht's in die Heimat oder zurück zum Tourstart. Hat Ihnen die Tour gefallen? War die Beschreibung ok? Haben Sie Fotos gemacht? Hinweise, Kritik, Fotos und Lob bitte an info@bikearena-sonneberg.de</i> | km-Stand |