



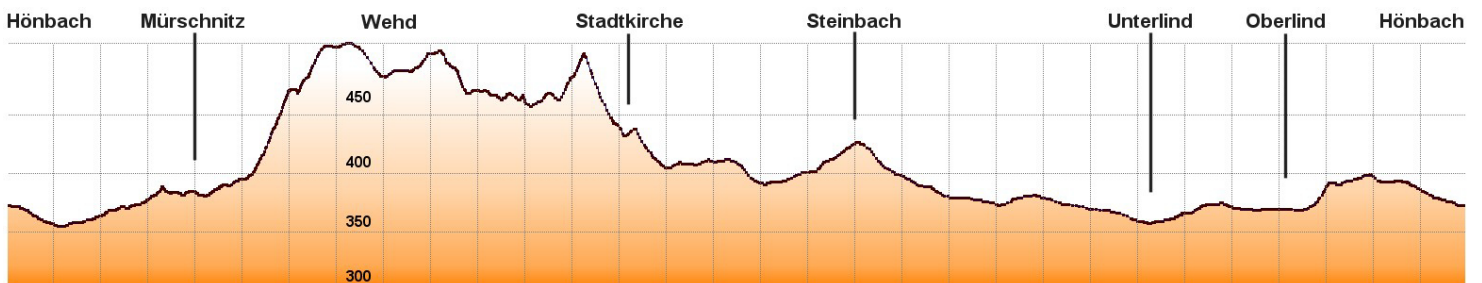
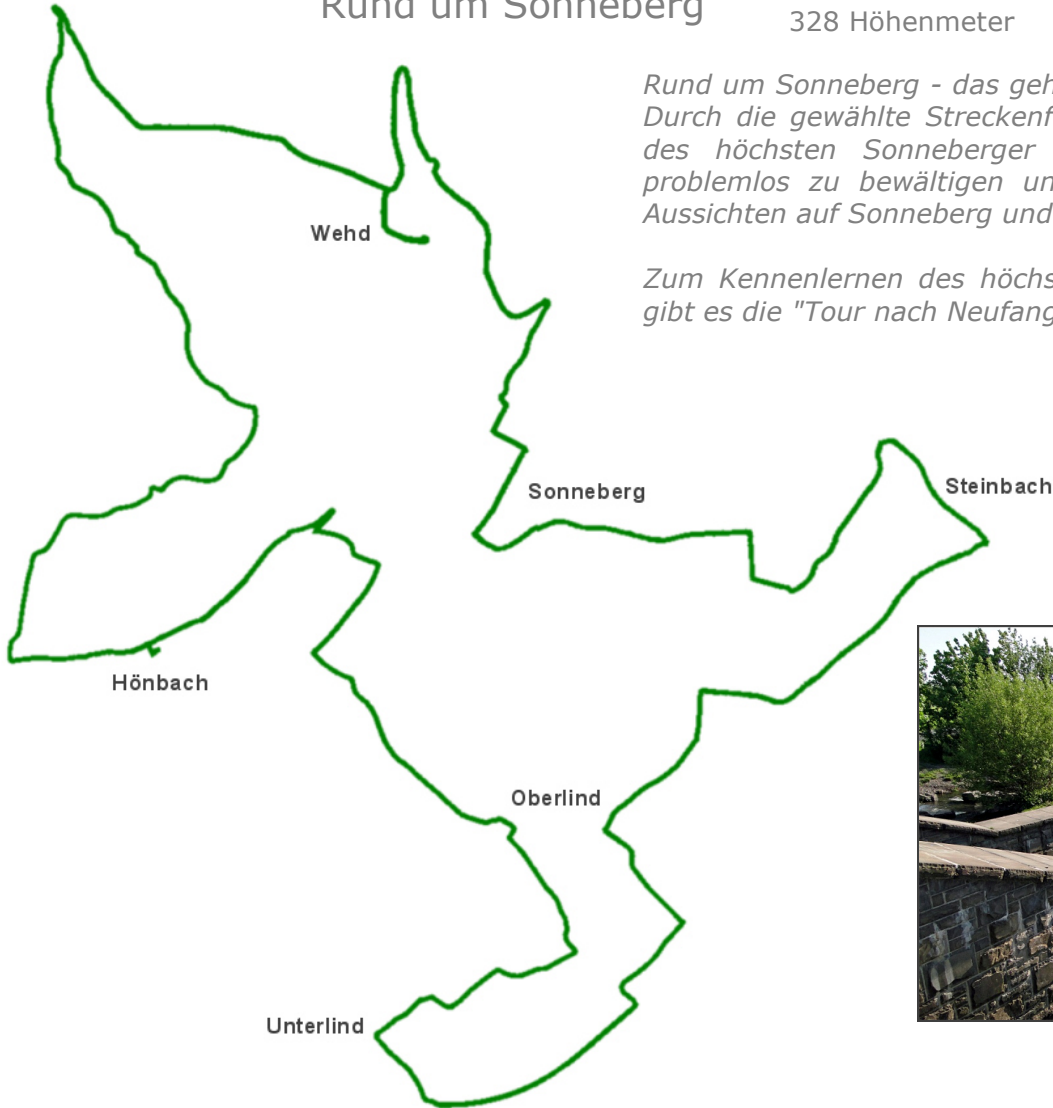
### Rund um Sonneberg

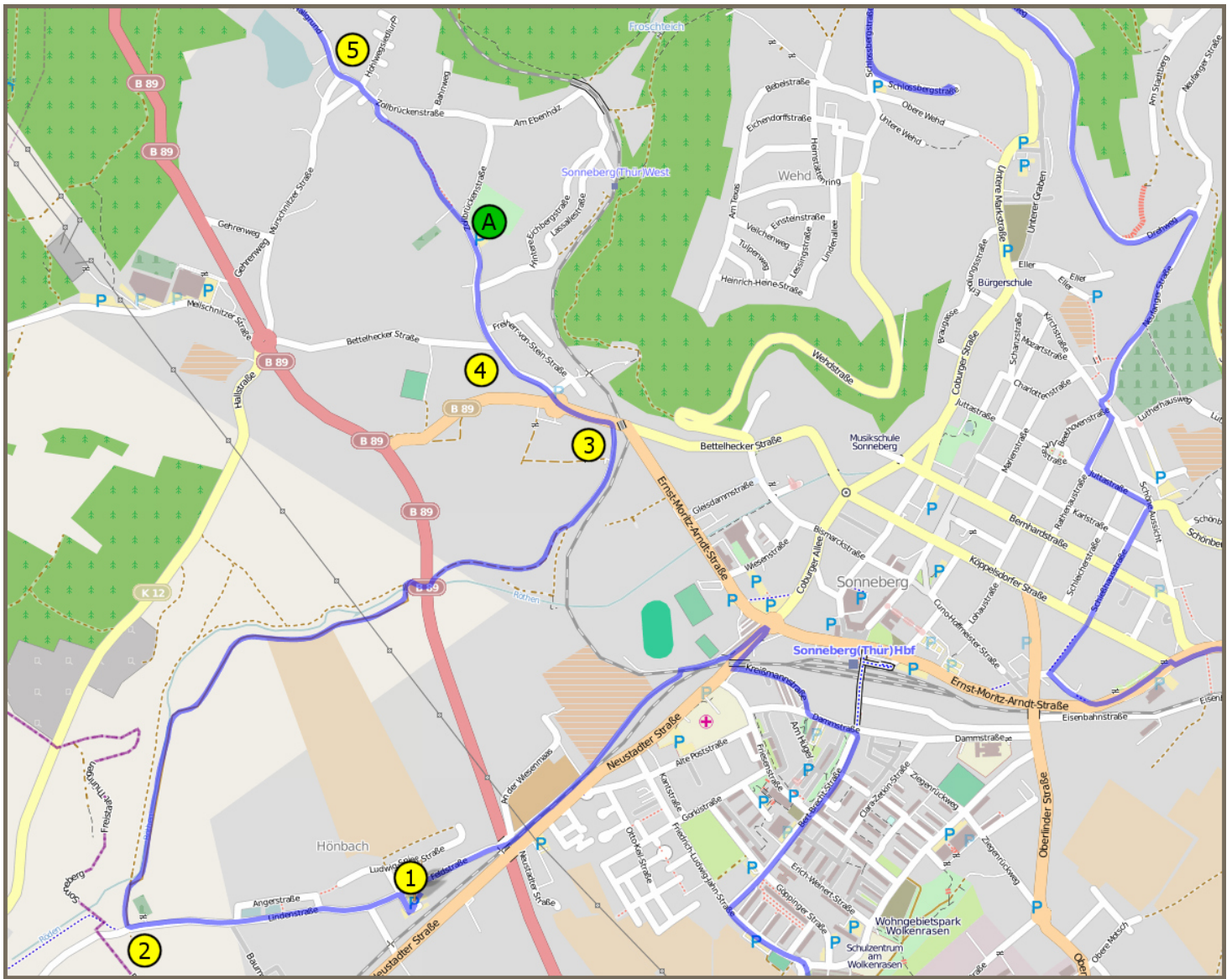
31 km  
328 Höhenmeter

Schwierigkeitsgrad  
 ★★☆☆☆☆ leicht schwer

*Rund um Sonneberg - das geht nicht ganz ohne Anstiege. Durch die gewählte Streckenführung und das Weglassen des höchsten Sonneberger Ortsteiles ist diese Tour problemlos zu bewältigen und bietet doch wunderbare Aussichten auf Sonneberg und seine Umgebung.*

*Zum Kennenlernen des höchsten Sonneberger Ortsteiles gibt es die "Tour nach Neufang".*





**1** Kilometer  
**0,0**

Start und Ziel: Hönbach, Parkplatz Ecke "Feldstraße" / "Max-Barnicol-Straße"  
Vom Parkplatz kommend, biegen Sie nach links ab und radeln auf der "Lindenstraße" durch Hönbach. Rechter Hand die Dorfteiche verlassen sie kurz darauf den Ort.

**2** Kilometer  
**0,9**

Direkt (!) nach dem Friedhof biegen Sie rechts ab und radeln auf dem neuen Radweg rechts der Röthen nach Bettelhecken.

km-Stand

**3** Kilometer  
**3,2**

Biegen Sie links ab und radeln ein Stück auf dem Radweg linksseits der Straße. Am Kreisverkehr überqueren Sie die Straße und fahren dann halbrechts die "Bettelhecker Straße" entlang.

km-Stand

**4** Kilometer  
**3,7**

Geradeaus auf der "Zollbrückenstraße" weiterfahren. Am Schwimmbad (A) die Straße überqueren und auf dem Wiesenweg geradeaus weiter. Schließlich wieder nach links auf die "Zollbrückenstraße" radeln.

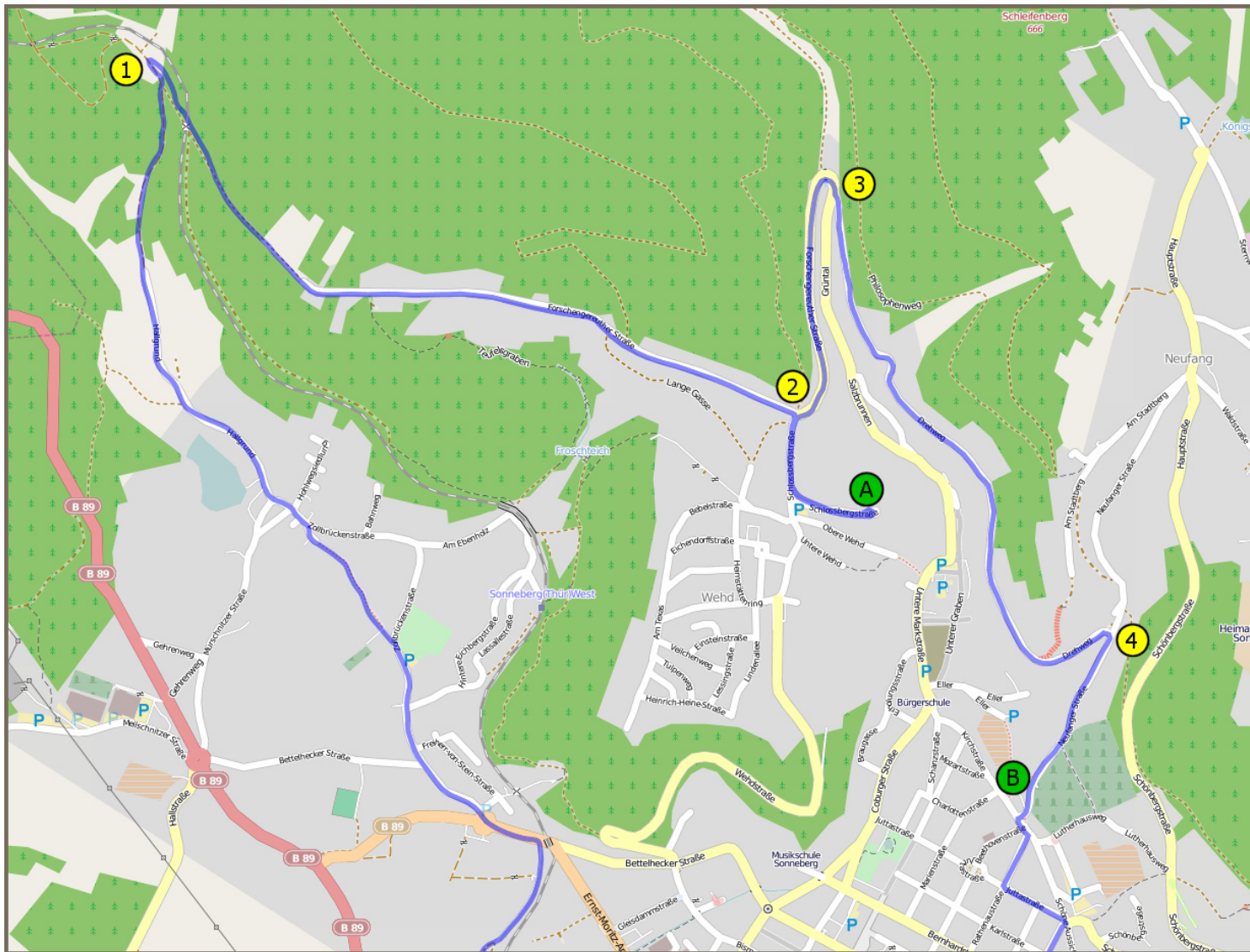
km-Stand

**5** Kilometer  
**4,7**

An der Gastwirtschaft geradeaus in den "Hallgrund" fahren.

km-Stand





**1** Kilometer **6,1**

Nach kurzer Abfahrt spitz nach rechts abbiegen und bergauf radeln. Überqueren Sie den Bahnübergang und fahren immer geradeaus weiter.

km-Stand

**2** Kilometer **8,5**

Bevor Sie hier links abbiegen und hinunter in die Altstadt radeln, sollten Sie einen Abstecher zum "Schloßberg" (A) machen und die Aussicht genießen. (rechts weg und nach 150 Metern links hoch)

km-Stand

**3** Kilometer **10,3**

Unten in der Altstadt angekommen, gleich nach der Haarnadelkurve radeln Sie links hoch in den "Drehweg" und folgen diesem.

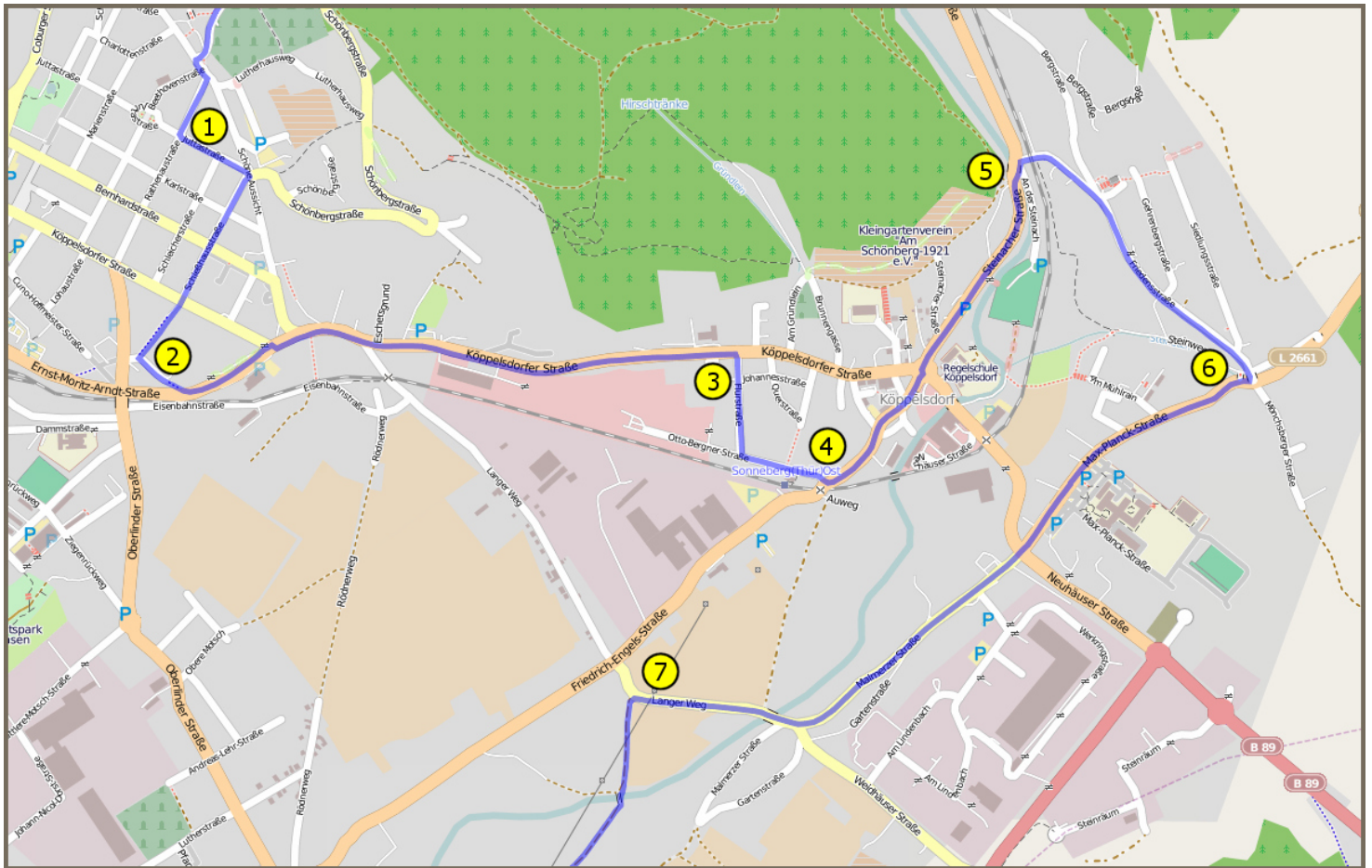
km-Stand

**4** Kilometer **12,2**

Biegen Sie am Ende vom "Drehweg" links ab und fahren hinunter zur Kirche (B). An der Straße biegen Sie nach links und nehmen dann den zweiten Abzweig rechts ("Rathenaustraße").

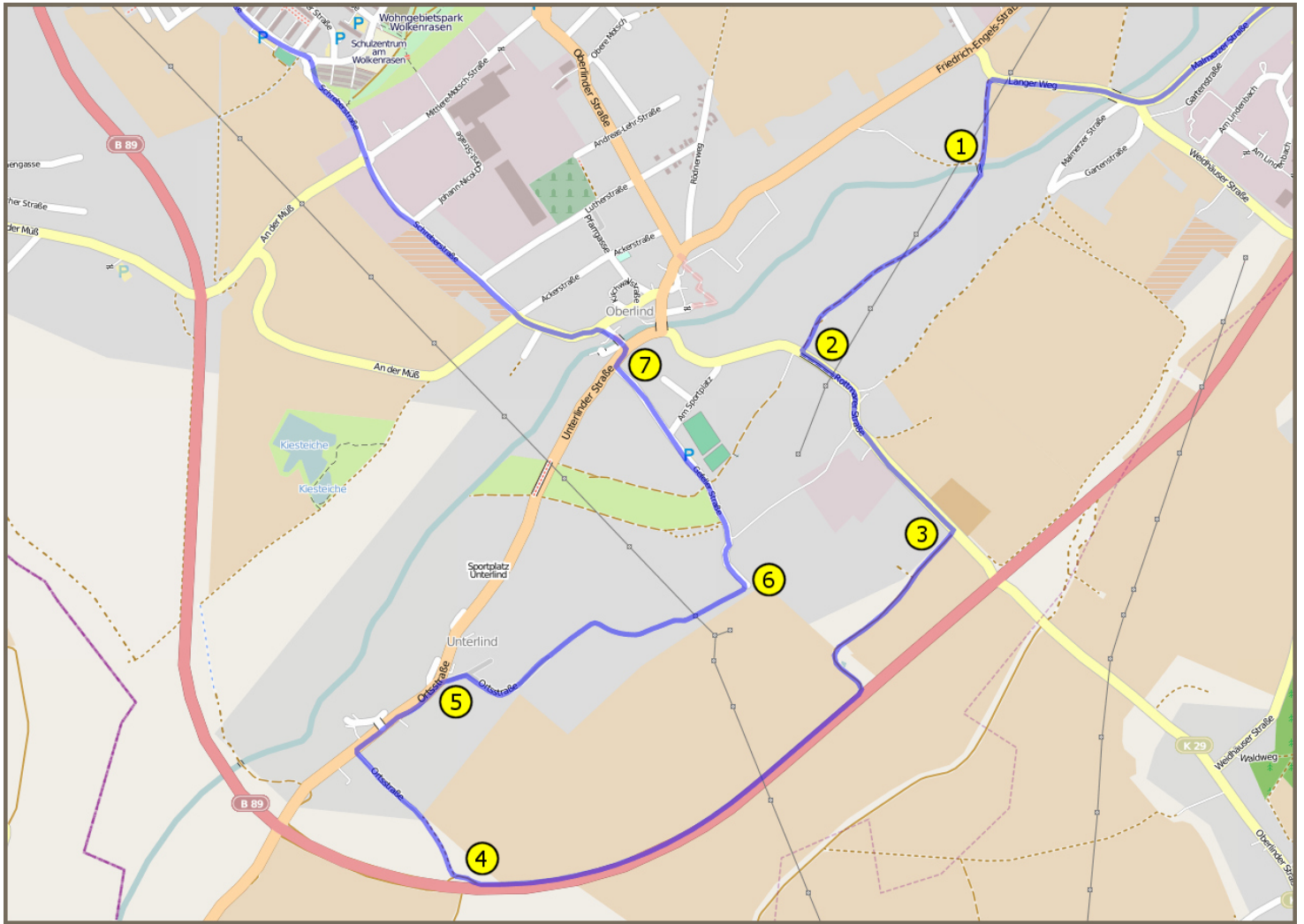
km-Stand



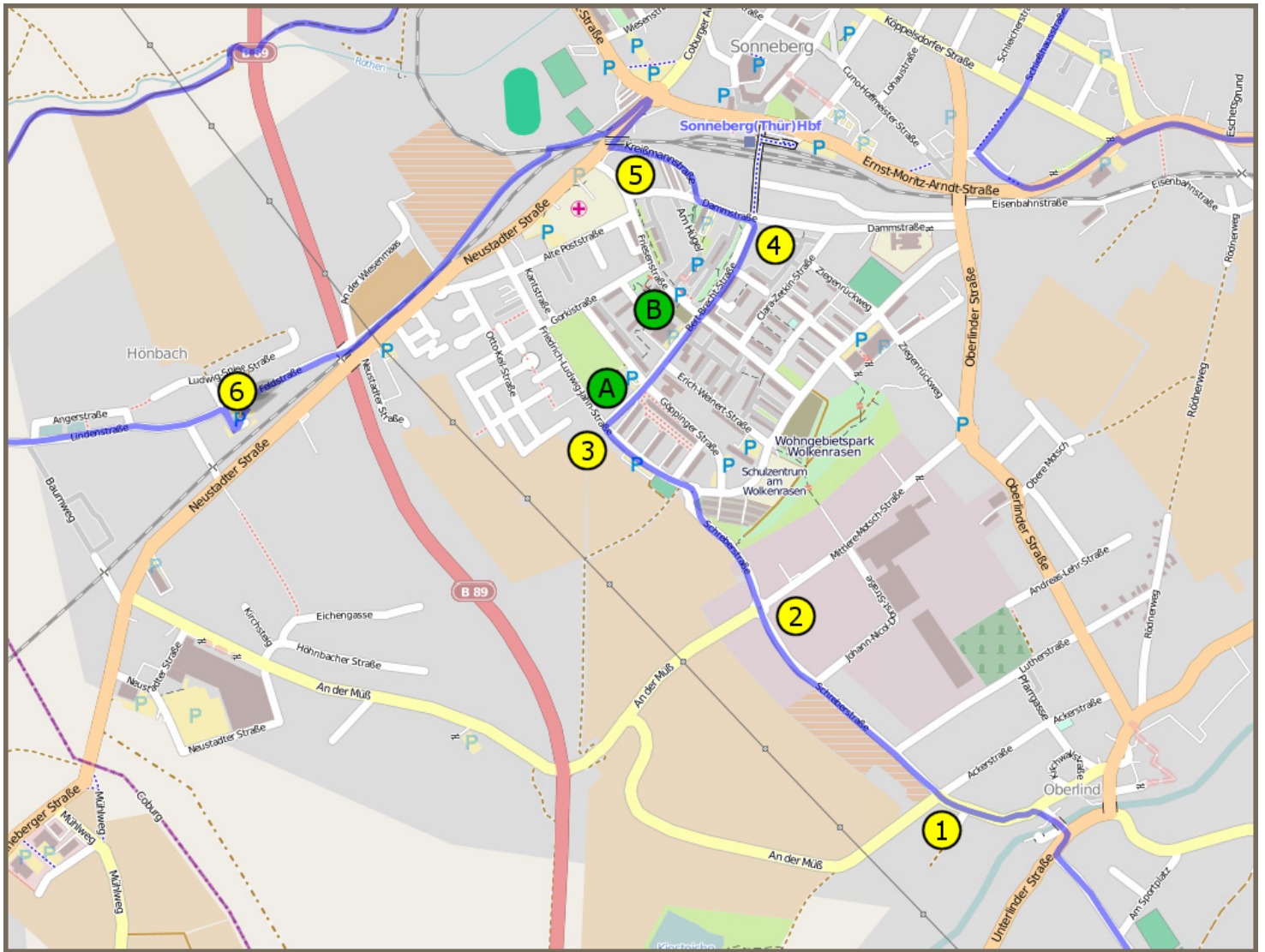


- |          |                          |   |          |
|----------|--------------------------|---|----------|
| <b>1</b> | Kilometer<br><b>13,0</b> | <i>An der Kirche biegen Sie von der "Rathenaustraße" nach links in die "Juttastraße", radeln bis zum Ende und biegen dann scharf rechts in die "Schießhausstraße".<br/>Fahren Sie immer geradeaus, bis Sie durch eine schmale Gasse kommen.</i>         | km-Stand |
| <b>2</b> | Kilometer<br><b>13,8</b> | <i>Am Ende der Gasse (kurz vor der Straße) nach links biegen und dem Radweg folgen.<br/>Auf dem Radweg linksseitig der Hauptstraße bis zur Ampelkreuzung. Dort die Straße überqueren und dann immer der Hauptstraße folgen (teilweise Rad-/Gehweg).</i> | km-Stand |
| <b>3</b> | Kilometer<br><b>15,5</b> | <i>Recht in die "Flurstraße" biegen, am Ende nach links in die "Otto-Bergner-Straße" und zum Bahnhofsteilpunkt Sonneberg-Ost.</i>   | km-Stand |
| <b>4</b> | Kilometer<br><b>16,0</b> | <i>An der Kreuzung nach links und der Hauptstraße folgen. Am Kreisel fahren Sie geradeaus (Richtung Steinach).</i>  | km-Stand |
| <b>5</b> | Kilometer<br><b>17,0</b> | <i>Direkt nach der Brücke über die Steinach biegen Sie nach rechts in die "Friedensstraße", überqueren den Bahnübergang und folgen der Hauptstraße.</i>   | km-Stand |
| <b>6</b> | Kilometer<br><b>17,9</b> | <i>Nach rechts abbiegen und der "Max-Planck-Straße" folgen. An der Ampelkreuzung geradeaus, der "Malmerzer Straße" folgen, unten rechts halten und über die Brücke.</i>   | km-Stand |
| <b>7</b> | Kilometer<br><b>19,9</b> | <i>Biegen Sie hier - kurz vor der Kreuzung - nach links auf den Weg zur Steinach ab.</i>  | km-Stand |





- |          |                          |  |          |
|----------|--------------------------|--|----------|
| <b>1</b> | Kilometer<br><b>20,2</b> | <i>Überqueren Sie das Wehr der Steinach und radeln Sie dann entlang (unterhalb) des Hochwasserschutzdamms nach Oberlind.</i>                             | km-Stand |
| <b>2</b> | Kilometer<br><b>21,0</b> | <i>An der Straße nach links biegen, durch die "Flutmulde" und immer der Hauptstraße folgen.</i>  | km-Stand |
| <b>3</b> | Kilometer<br><b>21,7</b> | <i>An den Stallanlagen (kurz vor der Ampelkreuzung) biegen Sie rechts ab und folgen immer dem asphaltierten Radweg.</i>                                  | km-Stand |
| <b>4</b> | Kilometer<br><b>23,7</b> | <i>Biegen Sie nach rechts in den Weg und radeln nach Unterlind.<br/>An der Straße nach rechts und durch den Ort.</i>                                     | km-Stand |
| <b>5</b> | Kilometer<br><b>24,5</b> | <i>Unterlind. Nach dem Unterlinder Schloß rechts abbiegen und gleich danach wieder rechts halten.<br/>Nach den letzten Häusern dem Wiesenweg folgen.</i> | km-Stand |
| <b>6</b> | Kilometer<br><b>25,6</b> | <i>Nach den Kleingärten links abbiegen und immer geradeaus fahren.<br/>Dabei den Sportplatz rechts liegen lassen.</i>                                    | km-Stand |
| <b>7</b> | Kilometer<br><b>26,4</b> | <i>An der Kreuzung rechts und gleich danach links über die Brücke fahren.<br/>An der folgenden Kreuzung nach links abbiegen.</i>                         | km-Stand |



- |          |                          |   |          |
|----------|--------------------------|---|----------|
| <b>1</b> | Kilometer<br><b>26,8</b> | <i>An der Kreuzung radeln Sie geradeaus in die "Schreiberstraße" und folgen dieser.</i>   | km-Stand |
| <b>2</b> | Kilometer<br><b>27,4</b> | <i>Fahren Sie am Kreisverkehr geradeaus. Über einen kurzen Anstieg kommen Sie hinauf zum "Wolkenrasen". Am folgenden Keisel fahren Sie nach links (Radweg rechts der Straße nutzen).</i>  | km-Stand |
| <b>3</b> | Kilometer<br><b>28,0</b> | <i>Radeln Sie am Kindergarten (A) nach rechts in die "Bert-Brecht-Straße" und dann immer geradeaus. ACHTUNG - ab hier gilt rechts vor links! Sie kommen an Lebensmittelmarkt und Stadtteilzentrum "Wolke 14" (B) vorbei.</i>                          | km-Stand |
| <b>4</b> | Kilometer<br><b>28,7</b> | <i>Links in die "Dammstraße" und nach 150 Metern rechts in die "Kreißmannstraße" abbiegen.</i>  | km-Stand |
| <b>5</b> | Kilometer<br><b>29,1</b> | <i>Rechts unter der Eisenbahnbrücke hindurch und bis zum Keisel. Am Keisel die Straße nach links überqueren und auf einem schmalen Weg links hoch. Oben geradeaus, am Tennisplatz vorbei, über den Bahnübergang und dann geradeaus nach Hönbach.</i>  | km-Stand |
| <b>6</b> | Kilometer<br><b>30,7</b> | <i>Zurück am Ausgangspunkt der Tour.<br/>Hat Ihnen die Tour gefallen? War die Beschreibung ok? Haben Sie Fotos gemacht?<br/>Hinweise, Kritik, Fotos und Lob bitte an <a href="mailto:info@bikearena-sonneberg.de">info@bikearena-sonneberg.de</a></i> | km-Stand |