



46 km



Sonneberg



Sonneberg



Erlebnis Südthüringenbahn Veste Coburg

Unsere Tour führt nach Coburg und hinauf zur Veste. 46 Kilometer und es geht überwiegend eben dahin. Lediglich der Anstieg hinauf zur Veste ist eine wahre Herausforderung, aber man kann ja auch mal schieben. Wer mag, genießt die Tour ganz entspannt mit unseren E-Bikes.

Vom Bahnhof Sonneberg gelangen wir über Hönbach zur "Röden". Ihrem Lauf auf ruhigen Wegen folgend radeln wir nach Rödentäl. Gelegenheit für eine Rast, bevor es weiter nach Coburg geht.

In Coburg angekommen, machen wir zu Fuß einen Abstecher zu Schloßplatz und Markt, genießen das Flair und eine Pause bevor wir den Weg hinauf zur Veste antreten.

Durch den wunderschönen Hofgarten, vorbei am "Naturkundemuseum" radeln oder schieben wir dann zum eigentlichen Ziel, wo uns die "Fränkische Krone" mit ihren gewaltigen Türmen und Mauern, zahlreiche Sammlungen, und die herrliche Aussicht für die Mühe belohnen.

Danach geht es noch ein paar Meter bergauf, bevor wir die Abfahrt durch ein wunderbares Stück Natur genießen und schließlich, da wo sich "Itz" und "Röden" vereinen, wieder nach Sonneberg radeln.

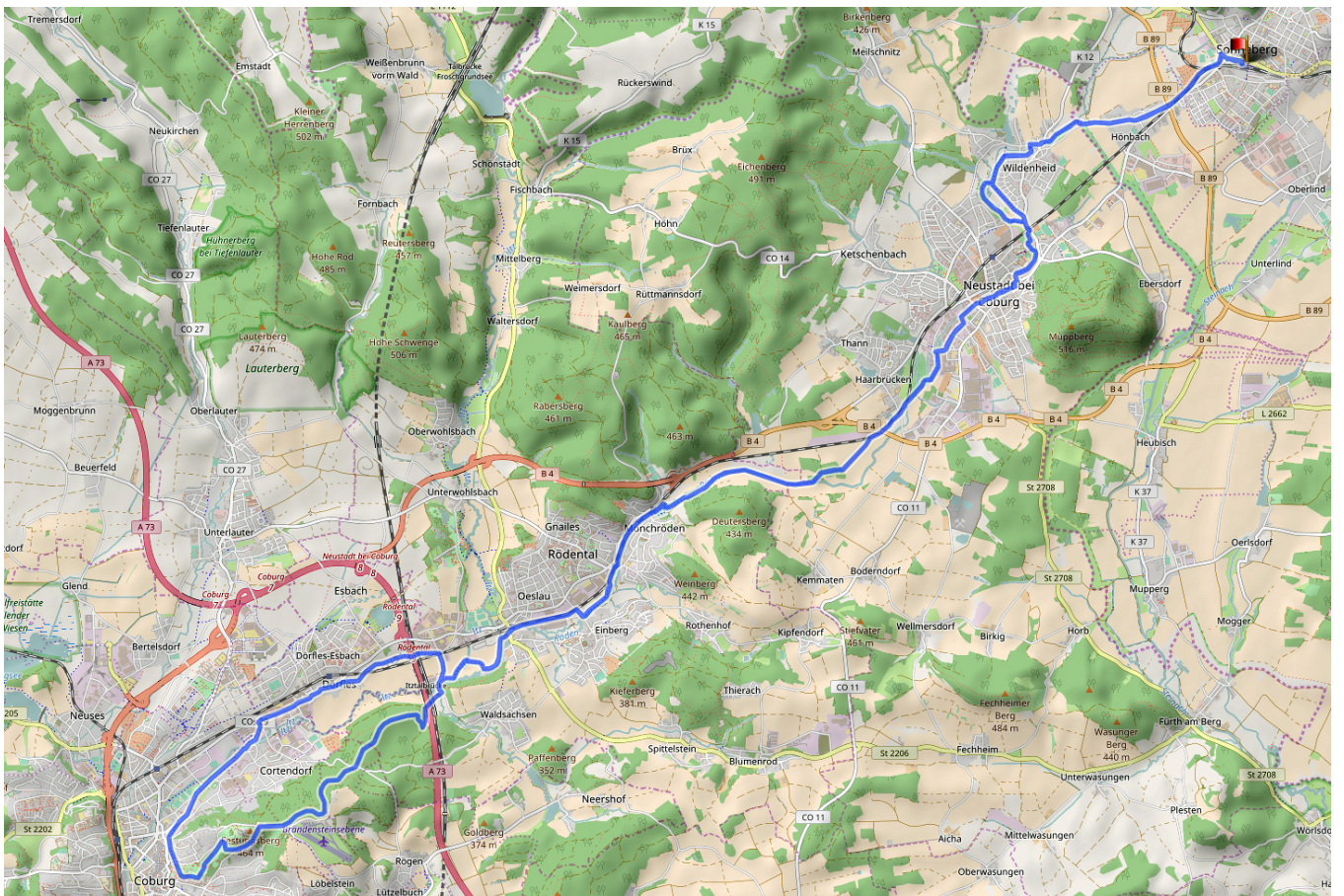
mit dem Fahrrad

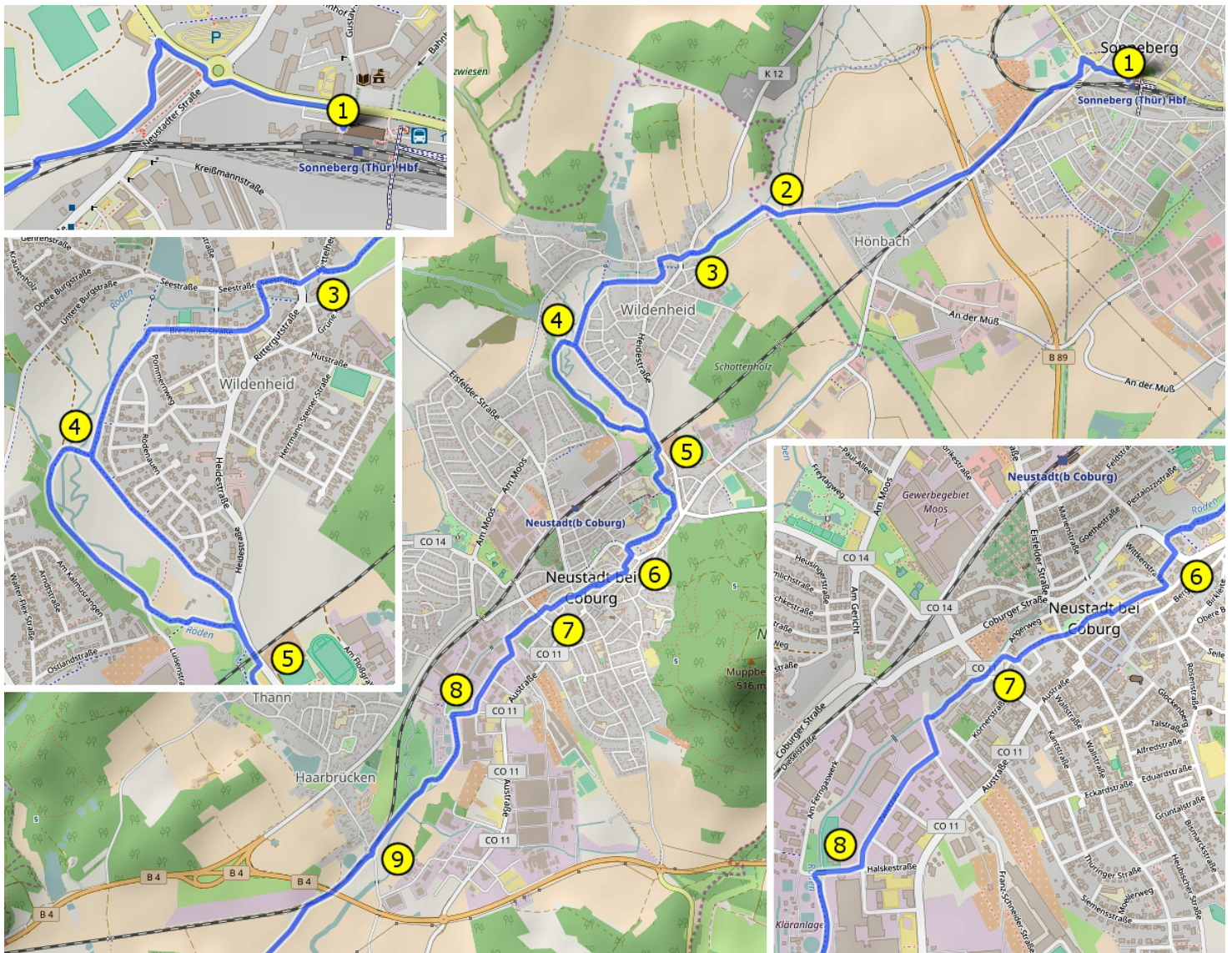


leicht schwer

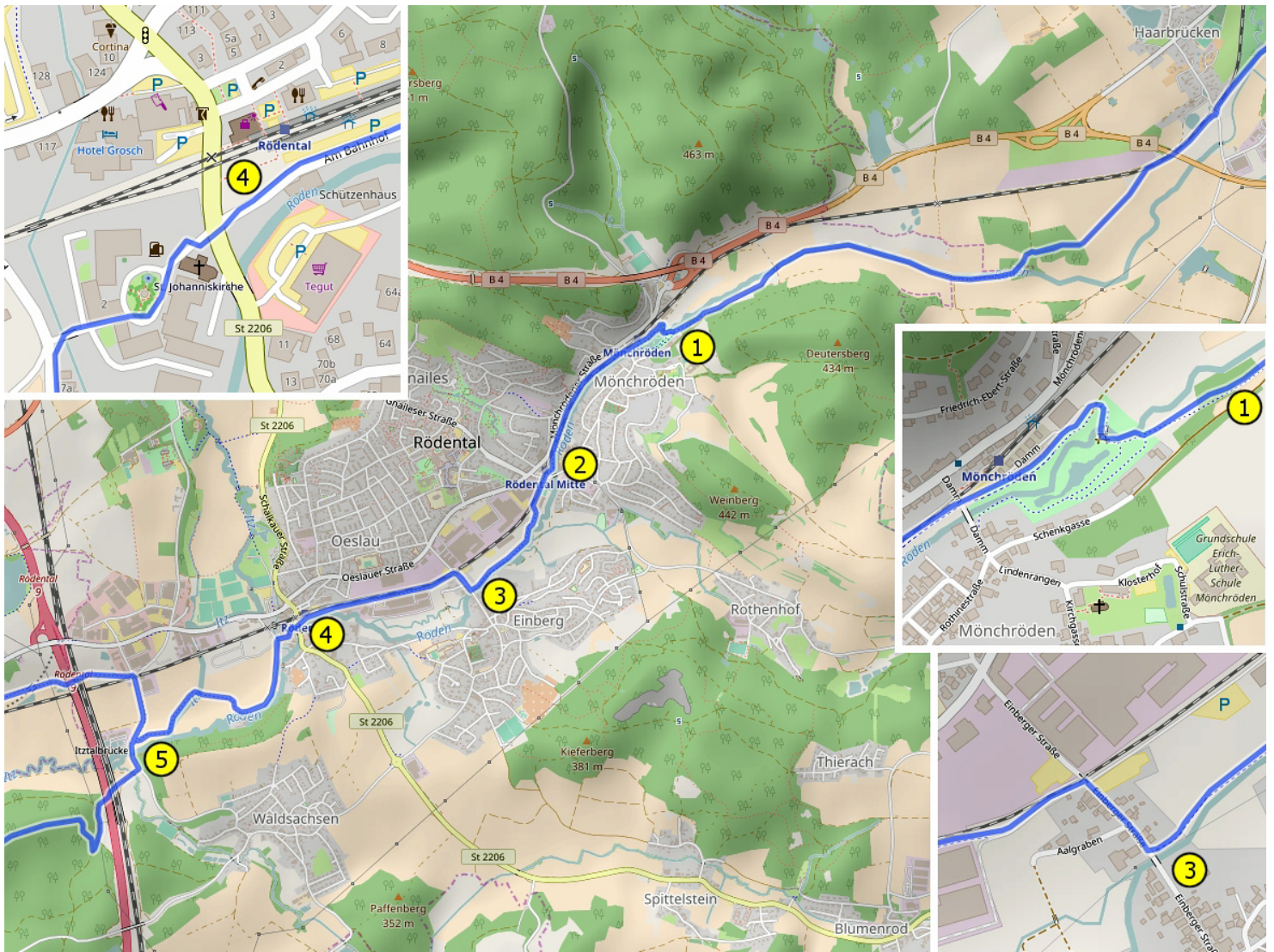


mit dem E-Bike





- (1)** vor dem Bahnhof nach links (Fuß-/Radweg linksseitig der Straße nutzen), am Kreisel geradeaus und am Stadion scharf links (leicht bergauf), am Tennisplatz vorbei und über den Bahnübergang für Fußgänger und Radfahrer, vorbei an Kleingärten und Gärtnerei, beim Bahnübergang geradeaus und dann immer der Hauptstraße durch Hönbach folgen
- (2)** nach dem Friedhof, die zweite Abfahrt rechts hinunter nehmen und linksseitig der Rödental dem Radweg Richtung Neustadt folgen
- (3)** nach der Brücke über die Rödental links (an der Bäckerei vorbei) und an der Hauptstraße rechts, nach 100 m links abbiegen und über die Brücke, an der Schule vorbei in die "Breslauer Straße" und am Ende geradeaus auf den Radweg der hinter dem Wohngebiet durch die Rödentalen führt, an der "Heidestraße" dann rechts
- (4)** auf dem Radweg weiter geradeaus oder noch ein Stück entlang der Rödental
- (5)** nach der unterquerten Eisenbahnbrücke rechts abbiegen und über den Parkplatz vom Hallenbad hinunter zum Radweg entlang der Rödental und diesem folgen
- (6)** die Hauptstraße überqueren und geradeaus in die "Ernststraße", nach 100 m halbrechts in den "Mühlgraben", am "Arnoldplatz" geradeaus durch die Hausdurchfahrt in den "Brettschneiderweg", die "Coburger Straße" überqueren und weiter geradeaus, danach rechts und an der Rödental wieder links
- (7)** die "Mühlenstraße" überqueren und dem Radweg entlang der Rödental folgen, an der Straße rechts ("Zwietzau") und immer geradeaus
- (8)** rechts in die "Halskestraße", nach der Brücke links hinunter auf den Radweg entlang der Rödental und diesem folgen
- (9)** an der Straße (beim Bahnübergang) links abbiegen und nach wenigen Metern wieder rechts auf den Radweg Richtung Rödental / Coburg



- (1) dem Radweg leicht rechts hinunter in den Park folgen, über die Brücke und links halten, am Bahnübergang die Straße überqueren und geradeaus weiter auf dem Radweg
- (2) am Bahnübergang wieder über die Straße und geradeaus, vorbei an den Tennisplätzen und weiter entlang der Röden
- (3) nach dem kurzen Anstieg an der Straße rechts abbiegen, vor dem Bahnübergang links und dem Radweg linksseitig der Bahnlinie folgen
- (4) an der Straße geradeaus zur Kirche und durch die Domäne Rödental, nach der Brücke links abbiegen und zunächst der Straße und später dem Radweg folgen
- (5) an der Straße rechts und direkt nach dem Bahnübergang links

GASTHOF · HOTEL
BRAUEREI
Grosch

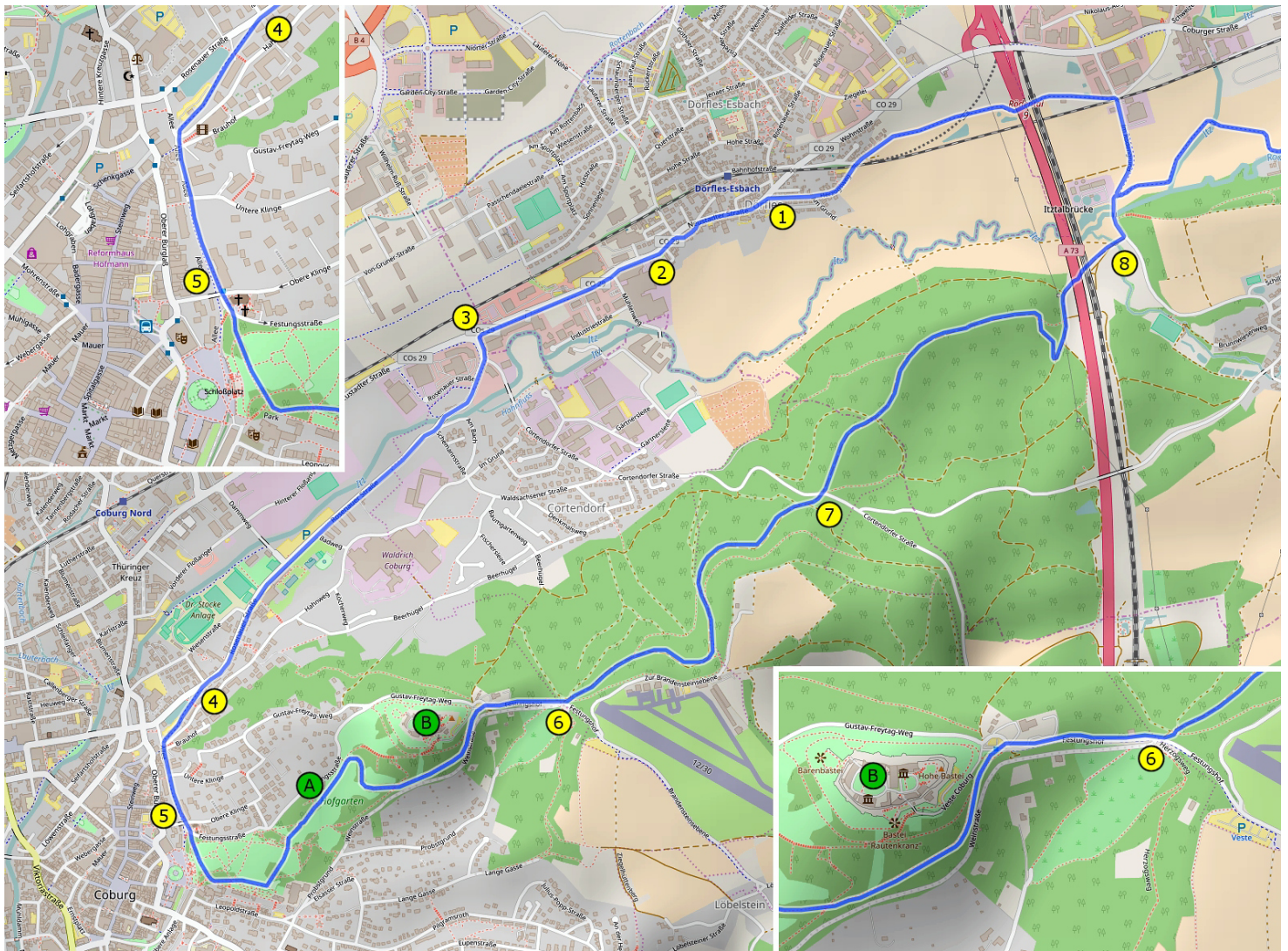
Tel. 09563-7500
der-grosch.de



STADT RÖDENTAL
Stadt der Keramik und der Puppen
roedental.de



Tel. 09563-308032
fleischerei-streng.de



- (1)** an der Hauptstraße ("Neustadter Straße") links abbiegen und dieser folgen
- (2)** 150 m nach der Ampelkreuzung auf den Radweg linksseitig der Straße wechseln
- (3)** an der Ampelkreuzung links hinunter (vorher die Ampel zum Überqueren nutzen) und dann immer der "Rosenauer Straße" folgen
- (4)** ca. 500 m nach dem Coburger Hallen- und Freibad "Aquaria" links abbiegen und hinter dem "Rittersteich" zum Kino, beim Kino links und der "Allee" folgen
- (5)** vor der Kirche links hinauf in den "Hofgarten", dem Hauptweg hinauf zur Veste Coburg (B) folgen, vorbei am Naturkundemuseum (A), oben rechts der Straße folgen
- (6)** links abbiegen und dem breiten Waldweg (Kennzeichnung roter Kreis in weißem Quadrat) folgen
- (7)** die Straße überqueren und weiter bergab, unten links, unter ICE- und Autobahnbrücke hindurch
- (8)** an der Straße links, nach der Brücke rechts und auf dem Radweg wieder zurück nach Sonneberg