



Erlebnis Südthüringenbahn

## 6-Kuppen-Steig - Teil 2

*Berge, bei uns auch "Kuppen" genannt, sind Namensgeber für den 37 Kilometer langen Qualitätswanderweg "6-Kuppen-Steig".*

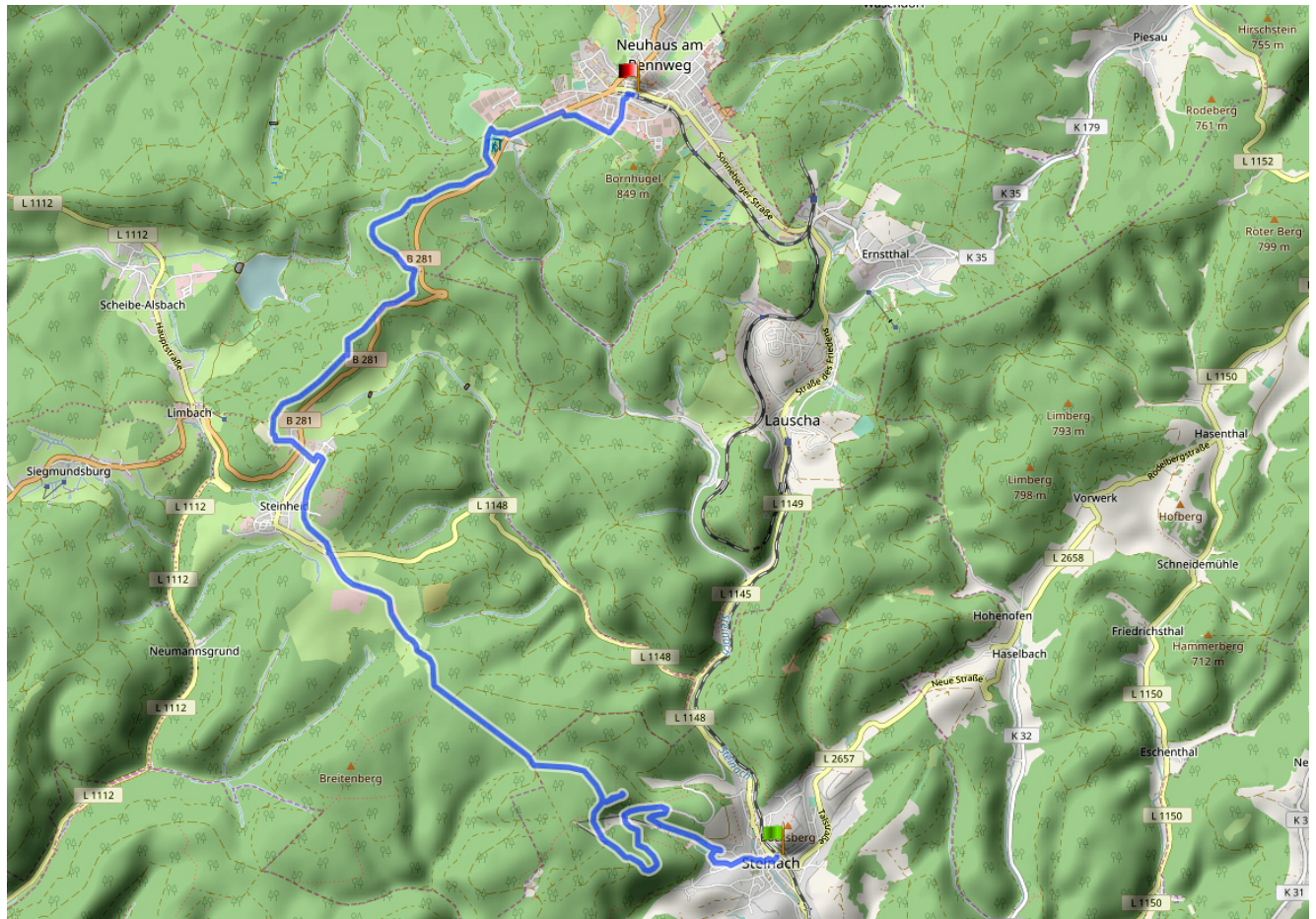
*Der zweite Teil führt uns von Steinach wieder hinauf nach Neuhaus am Rennweg und von unter 500 auf über 800 m Höhe. Dabei "überwinden" wir wieder 3 Kuppen - den "Fellberg" (842 m), den "Kieferle" (868 m) und den "Rollkopf" (849 m).*

*Vom Bahnhof in Steinach wandern wir über den Marktplatz, hinauf zu Stadion und Hochseilgarten und weiter bergauf zur Mittelstation der "Skiarena Silbersattel".*

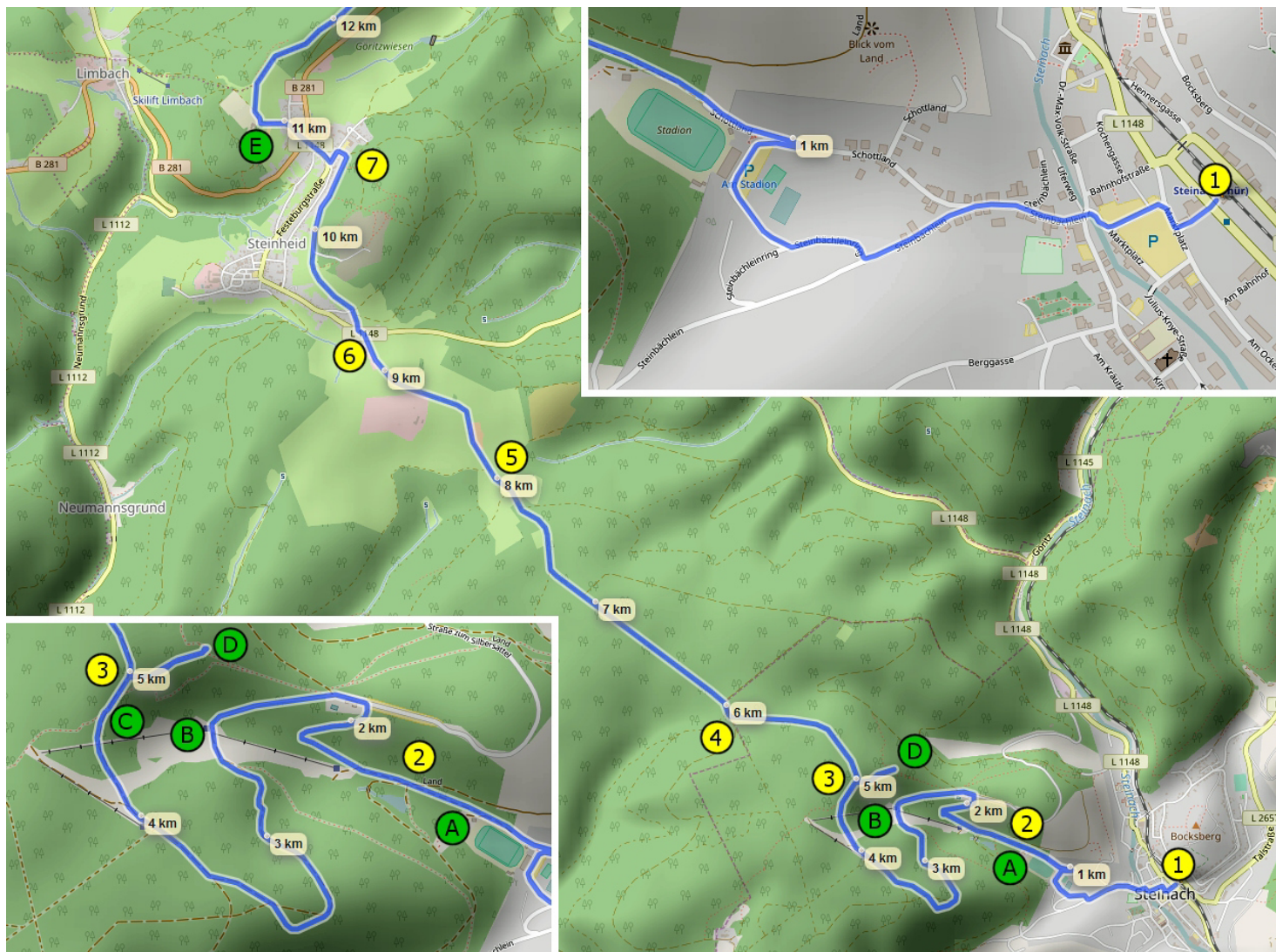
*Holz-Skulpturen, die vom traditionellen Steinacher Bildhauersymposium zeugen, begleiten uns auf dem weiteren Weg hinauf auf den "Fellberg", zu "Millionsruh" und "Pathelsbruch", wo uns die Aussicht für alle Mühe belohnt.*

*Über "Stockwiese" und "Kieferle" geht es nach Steinheid und auf den Rennsteig. Es folgt ein Abstecher zum Aussichtspunkt "Weidmannsheil", wo wir auf der "Sängerbank" ausruhen und die Sicht auf Stausee und Scheibe-Alsbach genießen.*

*Vorbei an "Rennsteigbaude" und "Waldbad" gelangen wir schließlich nach Neuhaus.*







- (1) vom Bahnhof über Marktplatz und "Steinach", dann bergauf ("Steinbächlein"), vorbei an Stadion und Hochseilgarten (A)
- (2) geradeaus weiter und auf dem schmalen Weg bergauf, an der Straße angekommen links und immer dem breiten Weg hinauf auf den "Fellberg" folgen, vorbei an der Mittelstation (B) der "Skiarena Silbersattel" und der "Millionsruh" (C)
- (3) auf dem Hauptweg weiter, vorher rechts ein Abstecher (250 m) zum "Pathelsbruch" (D)
- (4) rechts abbiegen, Richtung Rennsteig / Steinheid
- (5) geradeaus weiter
- (6) die Straße überqueren, geradeaus bergauf, an der Straße geradeaus und bergab
- (7) links vor zur Hauptstraße, dann rechts, die B281 überqueren, vorbei am Gesundheitszentrum "Am Rennsteig" (E)

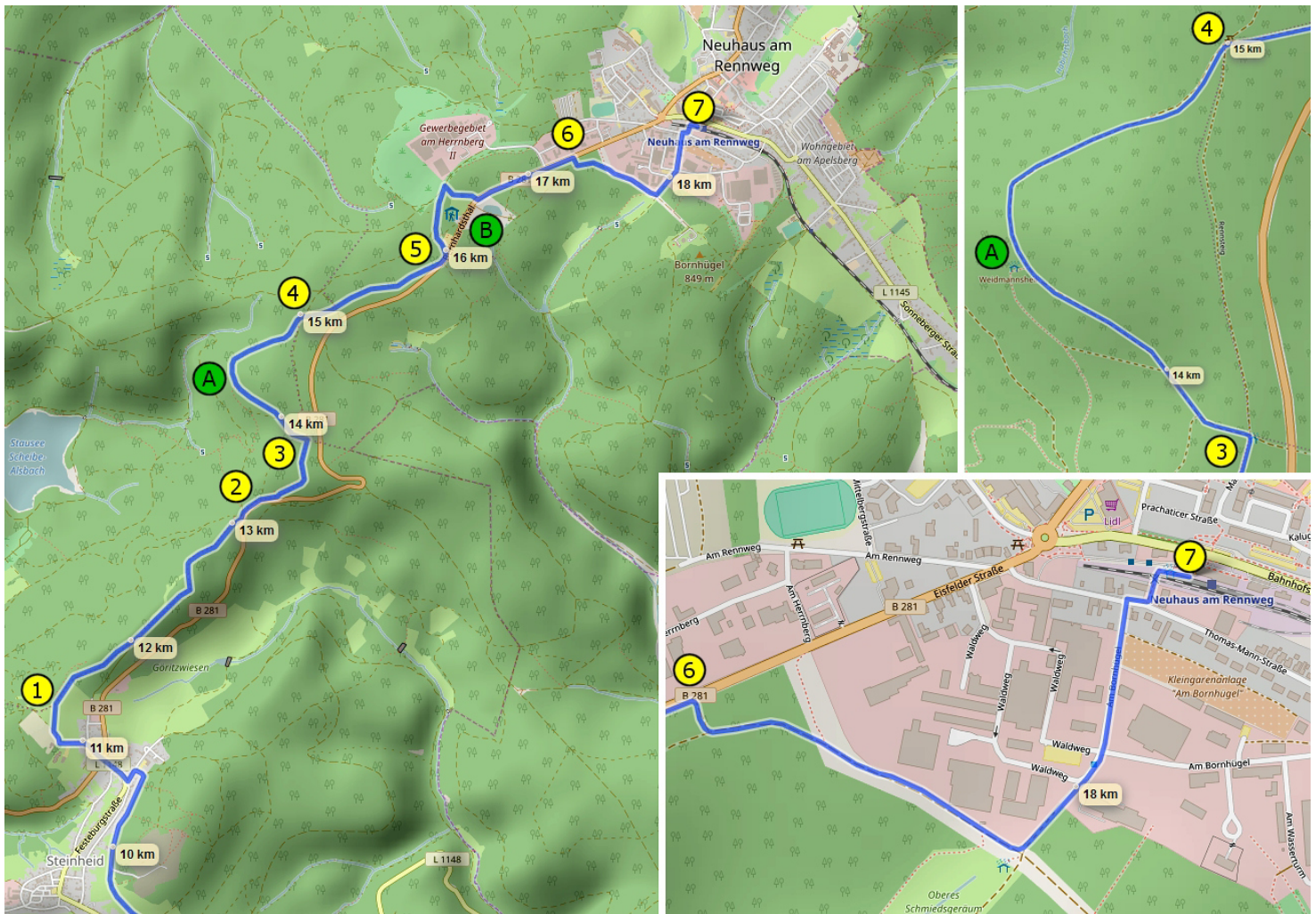


Tel. 036762-3910  
steinach-thuringen.de



Tel. 036762-299970  
outdoor-inn.de/sporthotel





- (1) am "Rennsteig" angekommen, rechts
- (2) bei der "Steinheider Hütte" geradeaus, weiter dem "Rennsteig" folgen
- (3) links abbiegen (den "Rennsteig" verlassen) und vorbei am Aussichtspunkt "Weidmannsheil" (A)
- (4) wieder auf dem "Rennsteig"
- (5) hinter der "Rennsteigbaude" vorbei, dann rechts, die Straße überqueren und dem Weg entlang der Straße folgen  
(B) - "Waldbad Bernhardsthal"
- (6) rechts abbiegen, an der Wegkreuzung links und zum Bahnhof (siehe Kartenausschnitt)
- (7) Ankunft am Bahnhof Neuhaus am Rennweg



Tel. 03679-79020  
neuhaus-am-rennweg.de

Boutique Hotel  
Schieferhof  
schieferhof.de  
Tel. 036704-70990

