



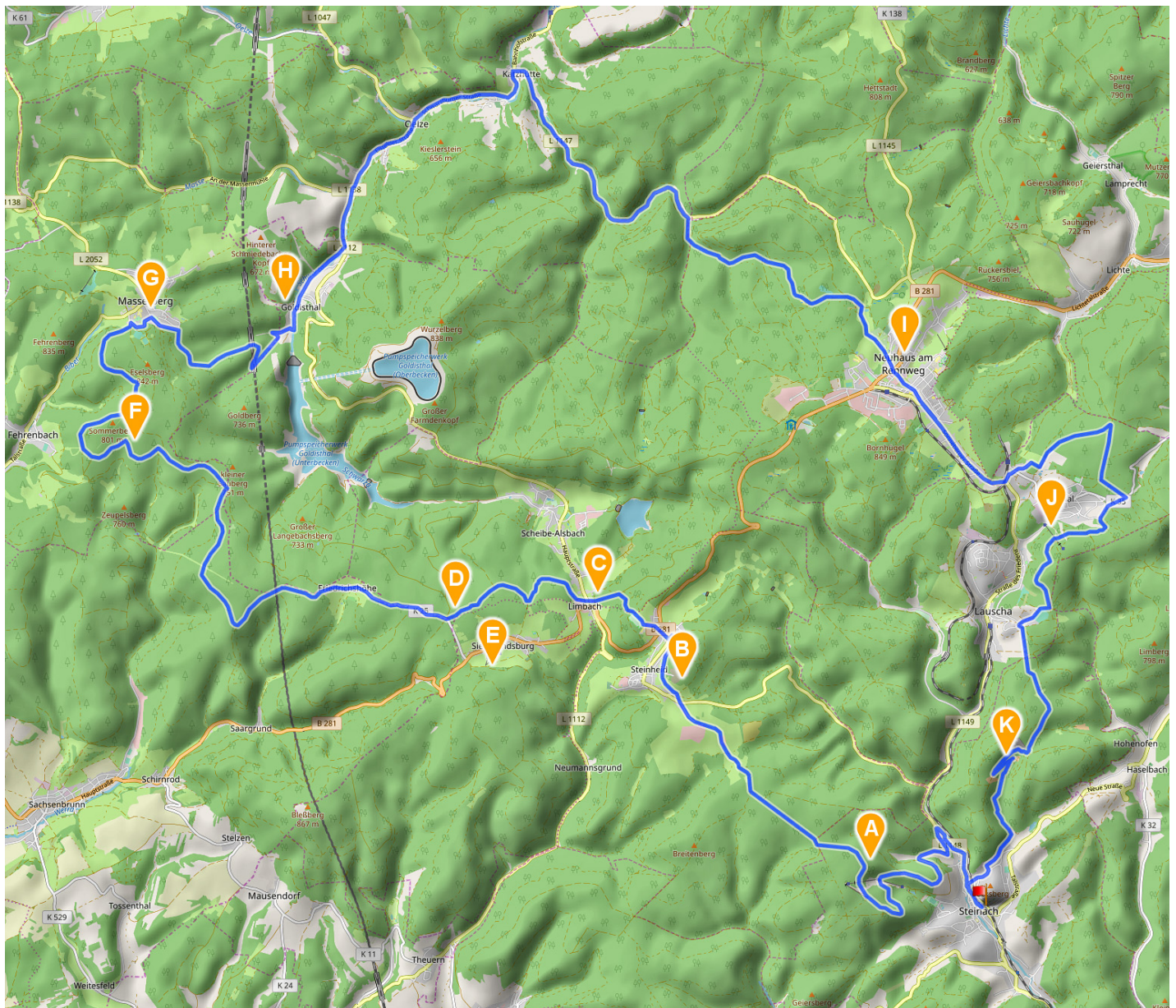
Radtour

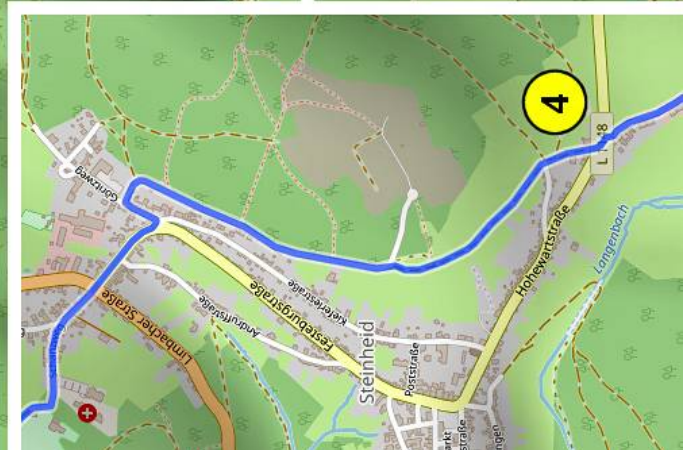
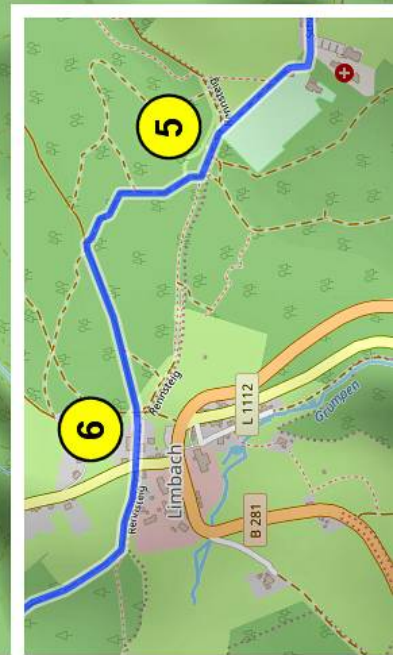
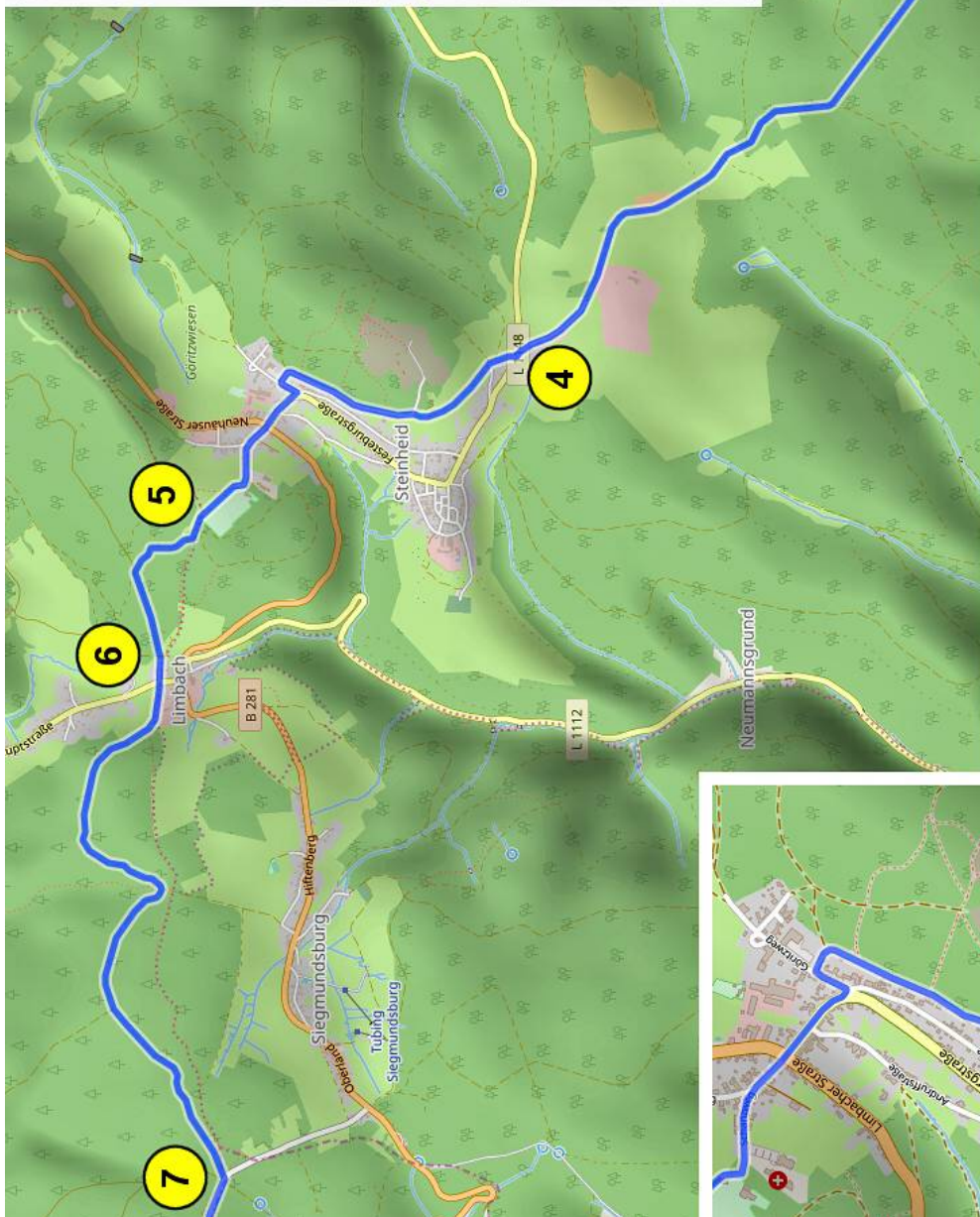
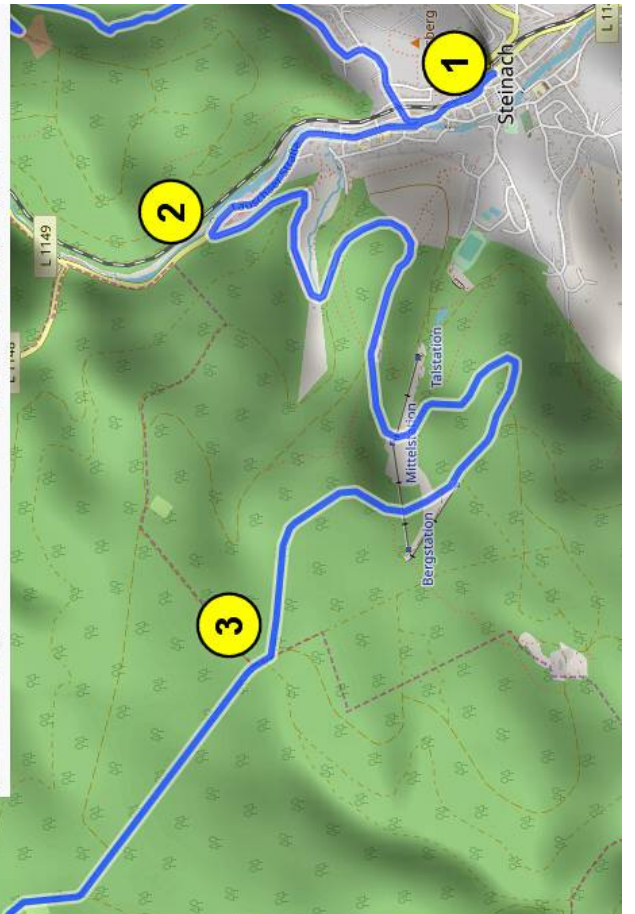
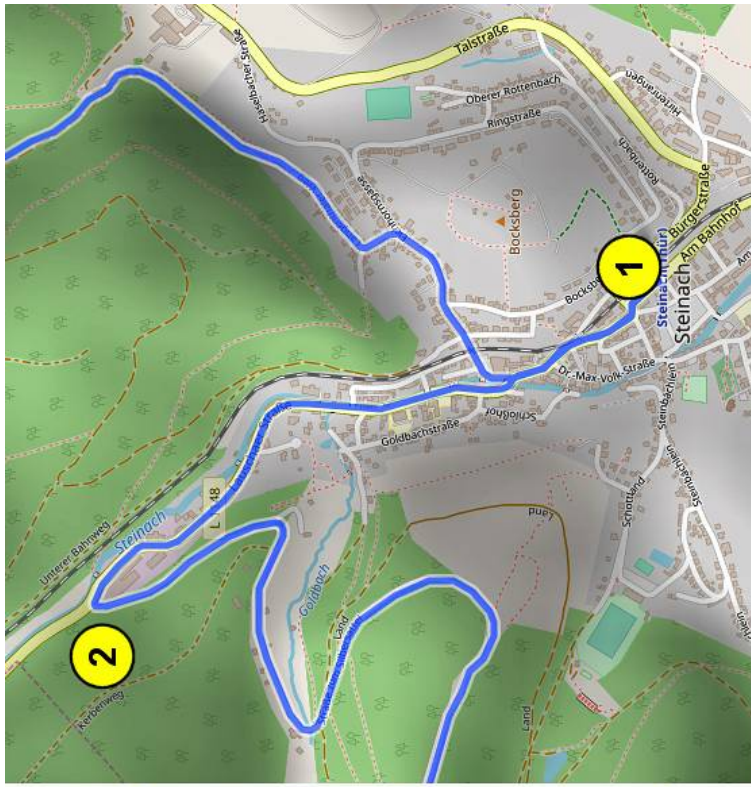


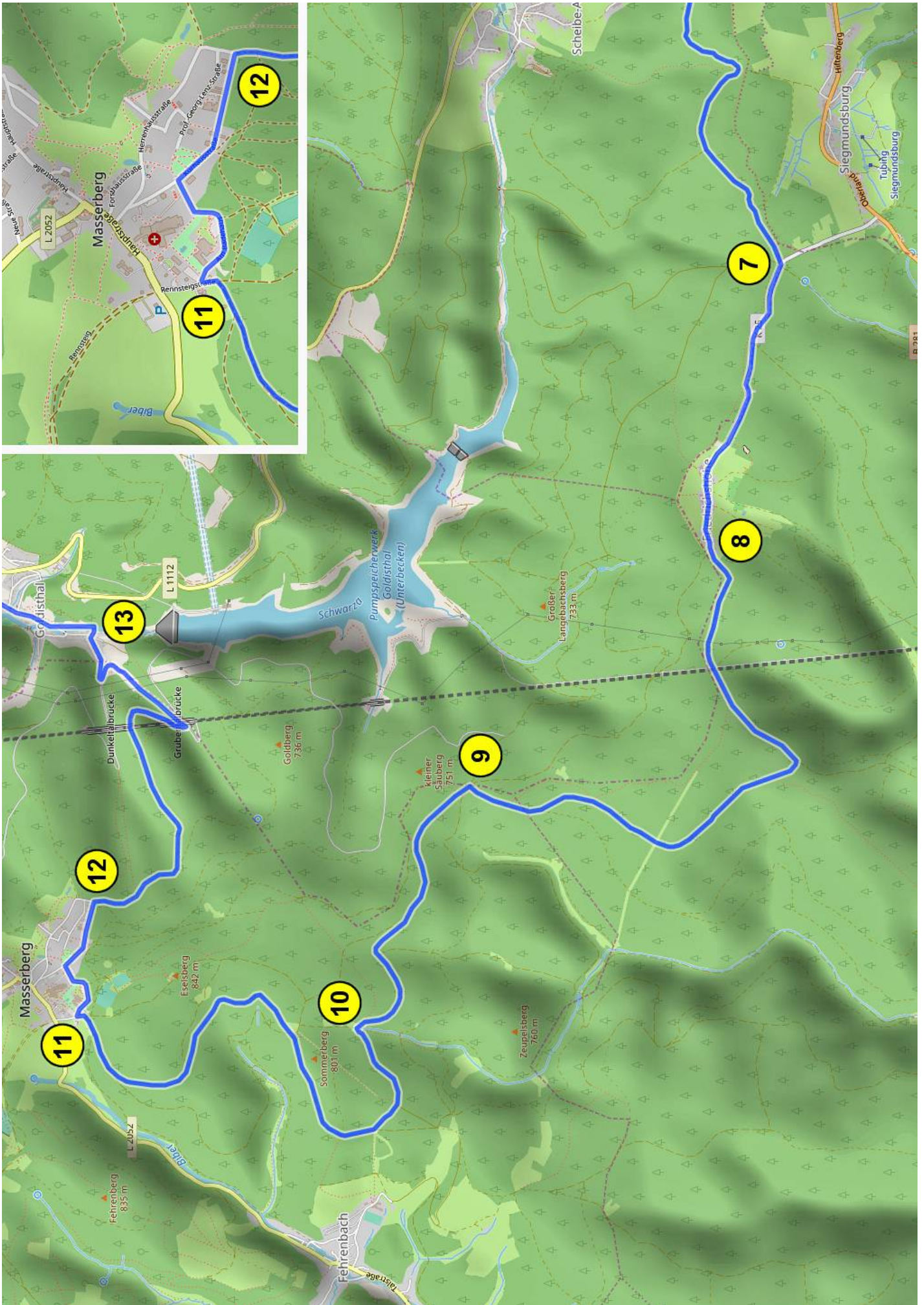
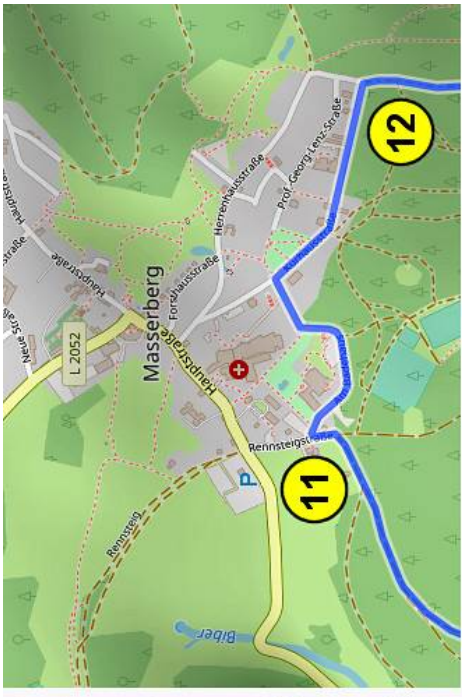
Masserberg - Schwarzatal - Neuhaus / 66 km

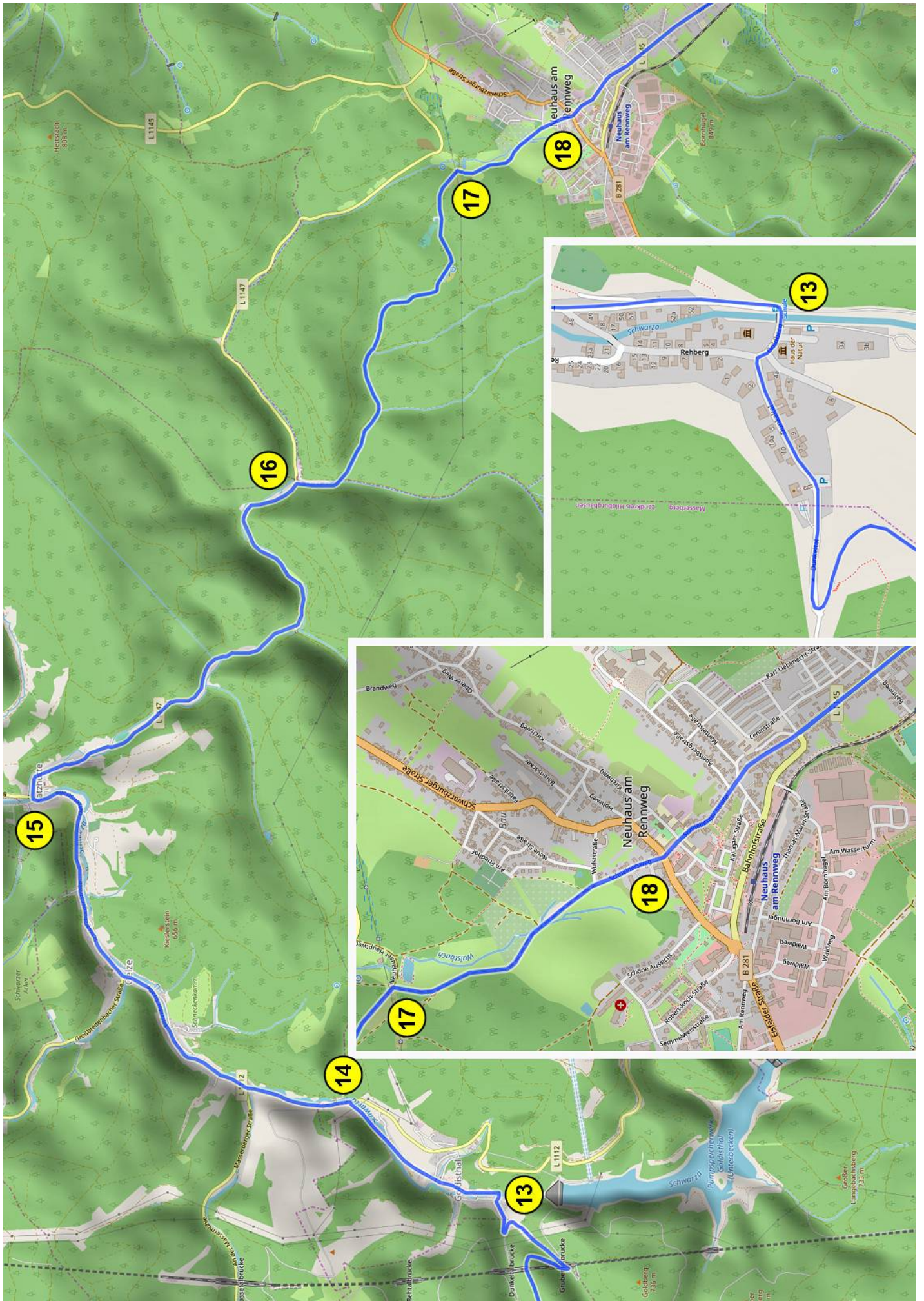
Mit dem E-Bike entspannt Natur und Aussicht genießen. Rasten und gut essen. Einen Abstecher zur Tubinganlage Siegmundsburg machen und Spaß haben. Rast an der "Werraquelle" und Masserberg erkunden. Rasant bergab nach Goldisthal, das wunderbare "Haus der Natur" besuchen und in der "Goldbergklause" für den Rückweg stärken. Neuhaus am Rennweg erkunden, ein Abstecher zur Sommerrodelbahn Ernstthal und am Ende in der "Bergmannsklause" erholen und stärken.

- (A) "Milonsruh"
- (B) "Kieferle"
- (C) Eisdiele & "Greiner Gruft"
- (D) "Dreistromstein"
- (E) Tubinganlage Siegmundsburg
- (F) "Werraquelle"
- (G) Masserberg
- (H) Goldisthal
- (I) Neuhaus am Rennweg
- (J) Sommerrodelbahn
- (K) "Bergmannsklause"









(1) Start ist am "outdoor inn" Sporthotel Steinach. Auf der Hauptstraße Richtung Lauscha.

(2) [km 1,6] Am Ortsausgang links hoch zur "Skiarena Silbersattel". An der Mittelstation weiter bergauf und immer dem Hauptweg folgen. Vorbei an der "Milonsruh".

(3) [km 7,0] Rechts und dem Hauptweg Richtung Rennsteig / Steinheid folgen.

(4) [km 10,3] Die Straße überqueren, auf dem schmalen Weg hinauf zum "Kieferle". Dann hinunter in den Ort (siehe Karte), die "Limbacher Straße" überqueren, links halten, an "Gesundheitszentrum" und Sportplatz vorbei.

(5) [km 12,4] Nach dem Sportplatz links und nach 100 m rechts (siehe Karte). Nach 400 m links auf den Rennsteig-Radweg.

(6) [km 13,4] Über die Hauptstraße und geradeaus weiter auf dem "Rennsteig-Radweg".

(7) [km 16,3] An der Straße rechts und dieser folgen.

(8) [km 18,4] Am Ortsausgang von Friedrichshöhe links.

(9) [km 22,6] An der "Eisfelder Ausspanne" halb links und weiter auf dem "Rennsteig-Radweg".

(10) [km 24,8] Rast an der "Werraquelle", dann weiter dem Hauptweg folgen.

(11) [km 28,8] Rechts, am "Badehaus" vorbei zum "Kurpark" und wieder rechts.

(12) [km 29,8] Am Waldrand rechts und auf dem breiten Weg - teilweise sehr steil - hinunter nach Goldisthal.

(13) [km 33,1] Nach der Brücke links und durch den Ort.

(14) [km 34,8] An der Hauptstraße links und dieser und dem Lauf der "Schwarza" immer folgen

(15) [km 39,4] In Katzhütte rechts abbiegen und der Straße Richtung Neuhaus am Rennweg folgen.

(16) [km 44,2] Beim "Wulsthaus" die Straße nach rechts verlassen, links halten und dem Waldweg hinauf nach Neuhaus folgen.

(17) [km 48,0] Oben angekommen, rechts und immer geradeaus.

(18) [km 49,2] Die Hauptstraße überqueren und weiter geradeaus.

(19) [km 52,5] Nach dem Bahnübergang links und wieder ein Stück auf dem "Rennsteig-Radweg" (siehe Karte).

(20) [km 56,0] An der Straße rechts und nach 300 m links auf den Waldweg und dann immer dem Hauptweg folgen (siehe Karte).

(21) [km 59,0] Rechts abbiegen, am Sportplatz vorbei und dann dem breiten Hauptweg entlang vom Waldrand folgen.

(22) [km 62,5] Kurz vor der "Sockenaln" (verfallenes Anwesen) spitz nach links, bergab zur "Fellbergbaude". Nach einer letzten Rast auf dem breiten Hauptweg hinunter nach Steinach und zurück zum Tourstart.





(A) [km 5,9] "Milonsruh" - Sitzplätze und wunderbare Aussicht hinunter auf Steinach

(B) [km 10,8] "Kieferle" - Sitzplätze und wunderbare Aussicht

(C) [km 13,3] Limbach. Links unten an der Hauptstraße ist das "Eiscafé Limbach", links oben auf der Wiese die "Greiner Gruft" mit toller Aussicht.

(D) [km 16,2] "Dreistromstein" - dreiseitiger Obelisk, der seit 1906 den Wasserscheidpunkt von Weser, Elbe und Rhein im Thüringer Wald markiert. Schöner Rastplatz. Wenig später, in Friedrichshöhe, ist Gelegenheit zur Einkehr.

Gasthaus "Zum Rennsteig" - Tel. 036704-80659
Gaststätte "Hirschblick" - Tel. 036704-80498

(E) Tubinganlage Siegmundsburg. Mit dem Lift bergauf und dann auf bunten Reifen über 200 m und durch 4 Steilkurven bergab. Spaß für Klein und Groß (bis 80 kg). Tel. 0171-3221537

(F) [km 24,8] "Werraquelle" - Einkehr am Rennsteig
Infos: werraquell-huette.de

(G) [km 29,2] Masserberg.
Infos: masserberg.de

(H) [km 32,9] Goldisthal. In der "Goldbergklause" - täglich geöffnet, Tel. 036781-251980 - stärken und dann das "Haus der Natur" besuchen.
Infos: goldisthal.de

Haus der Natur (Video)



(I) [km 49,3] Neuhaus am Rennweg.
Infos: neuhaus-am-rennweg.de

(J) Sommerrodelbahn. Über 800 Meter rasant den "Pappenheimer Berg" hinunter. Täglich zwischen 10:00 und 18:00 Uhr. "Bistro No. 41" mit vielseitigem Angebot.
Infos: sommerrodelbahn-ernstthal.de

Sommerrodelbahn (Video)



(K) [km 63,0] "Bermannsklause". Mi. bis So. ab 11 Uhr geöffnet, Tel. 036762-34888. Wunderschöne Außenanlage mit vielen Tieren und idyllischem Biergarten.
Infos: thueringen.info/bergmannsklause/



hausdernatur-goldisthal.de



eiscafe-limbach.de

Tel. 036704-179993



Goldbergklause Tel. 036781-251980