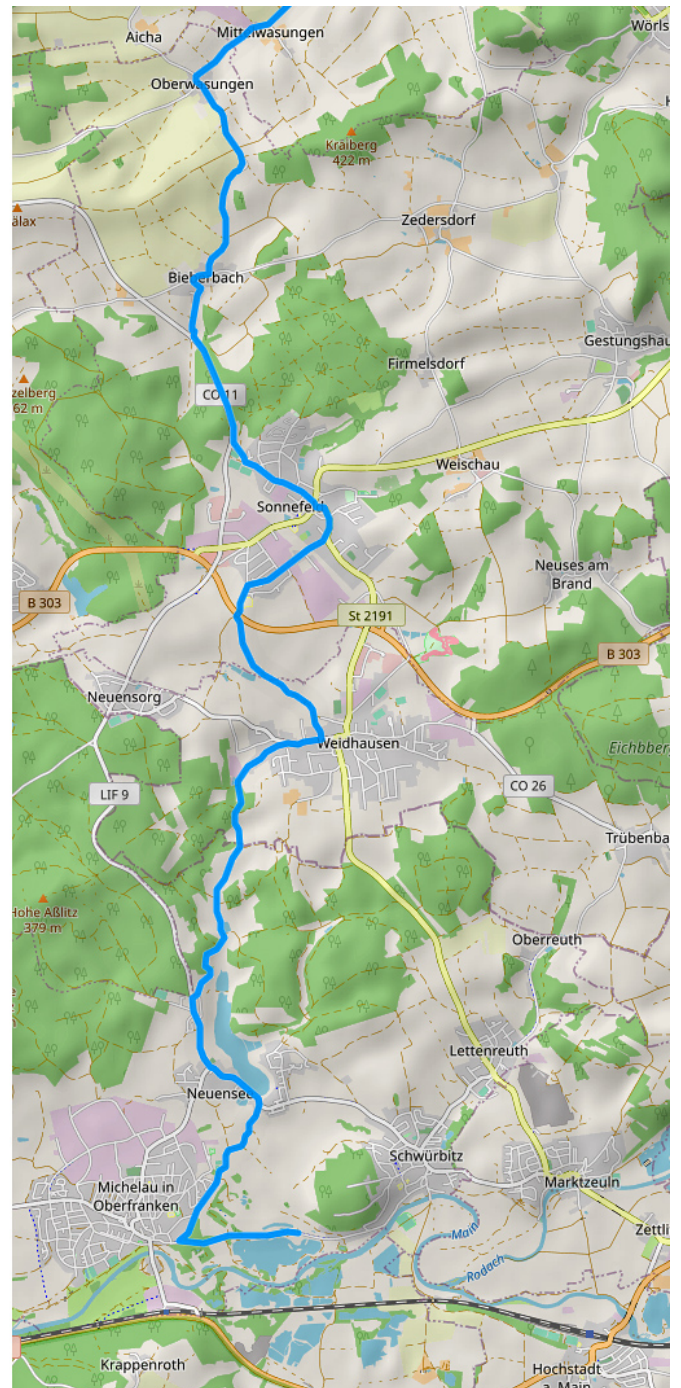
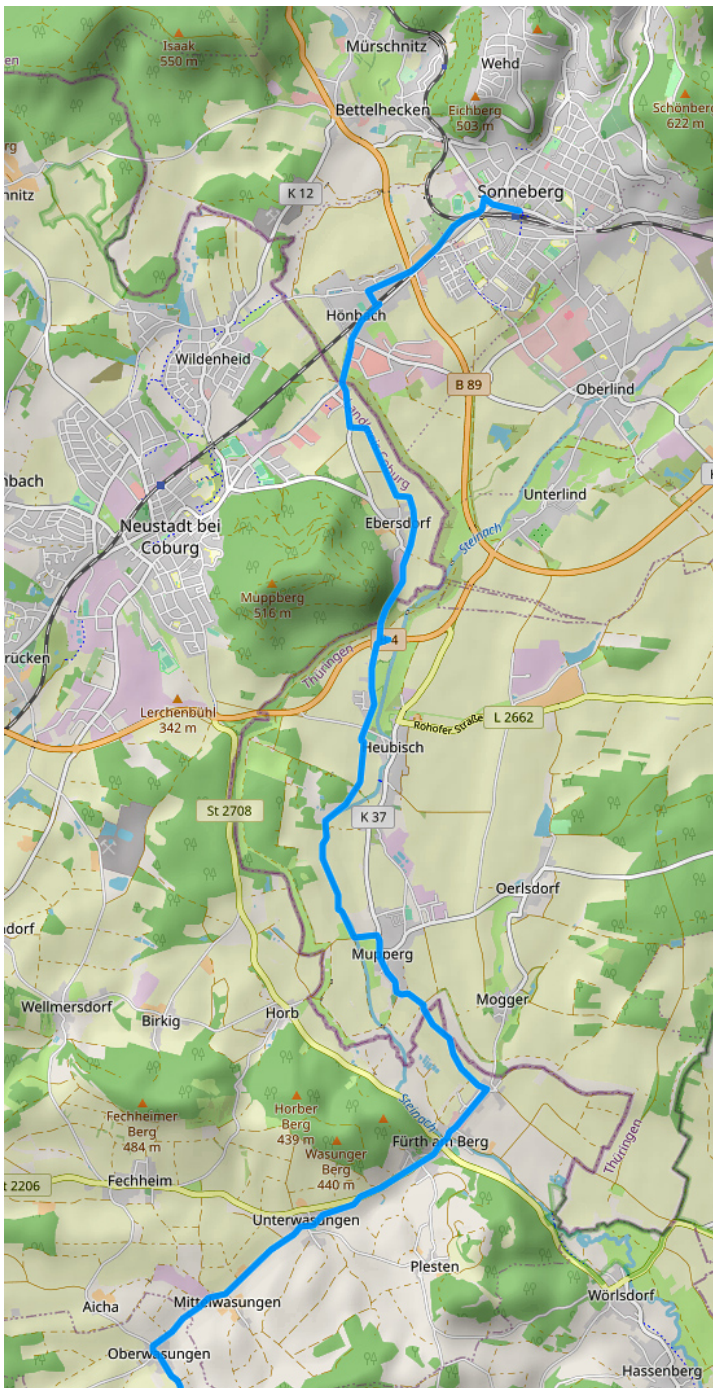


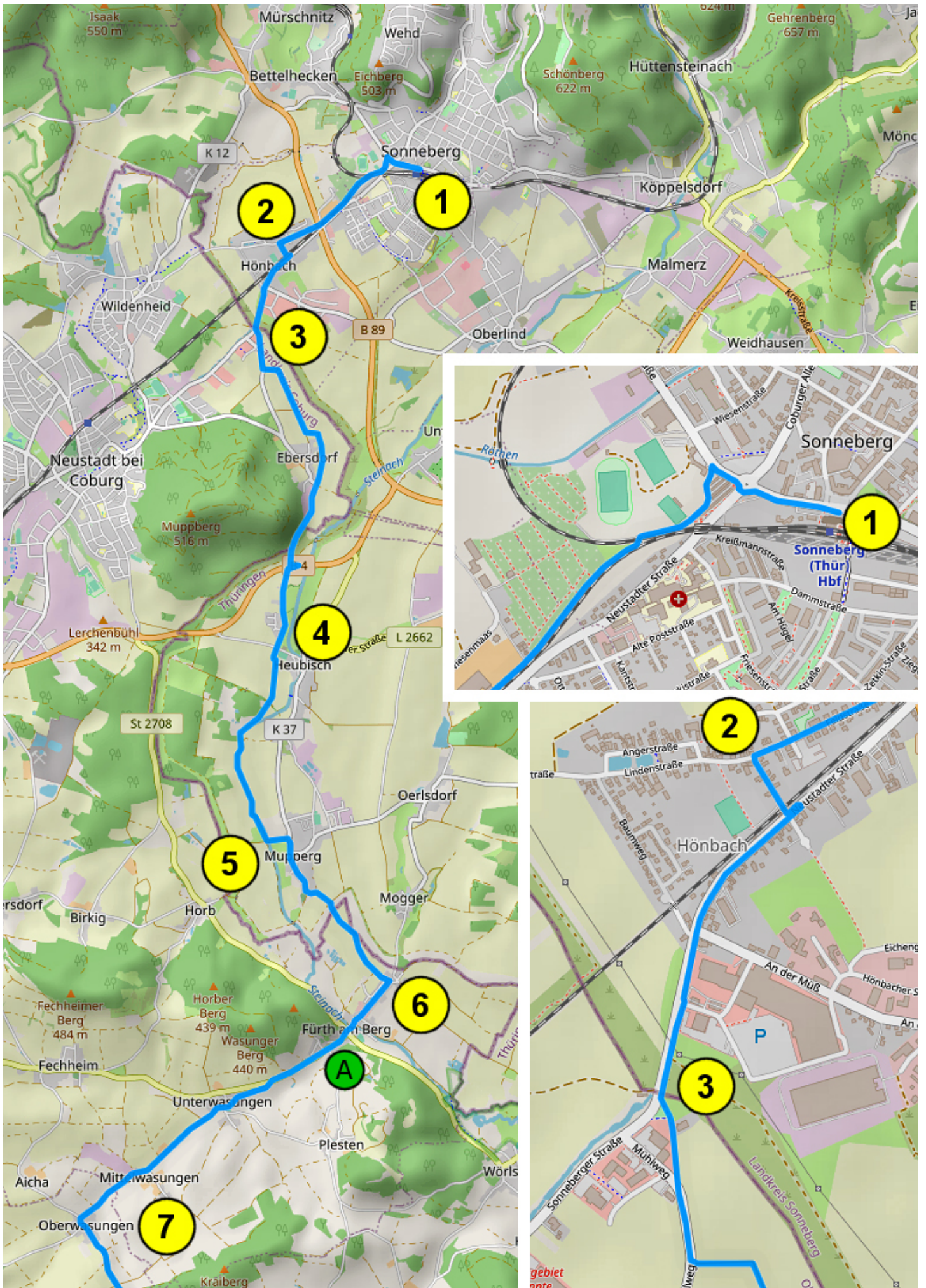


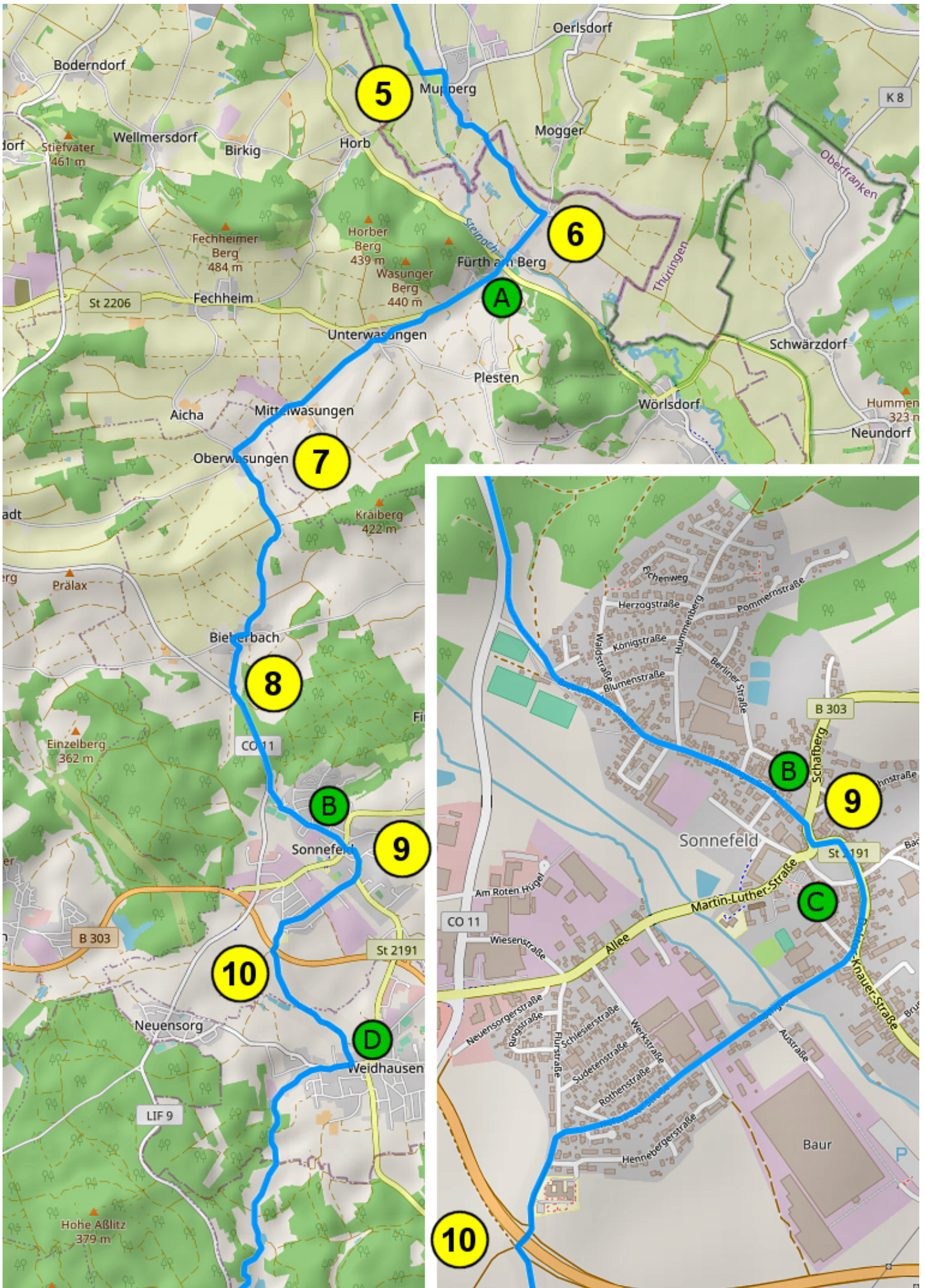
Tour zum "Rudufersee" / 60 km (2 x 30 km)

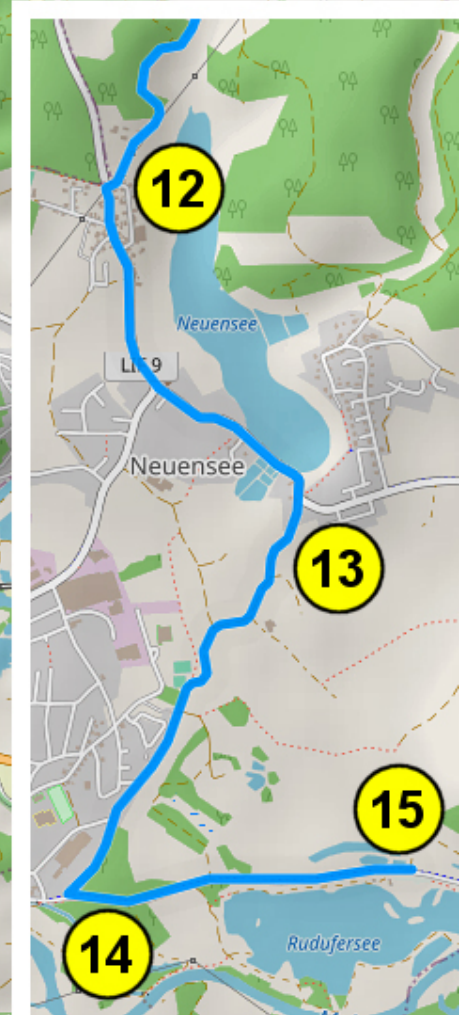
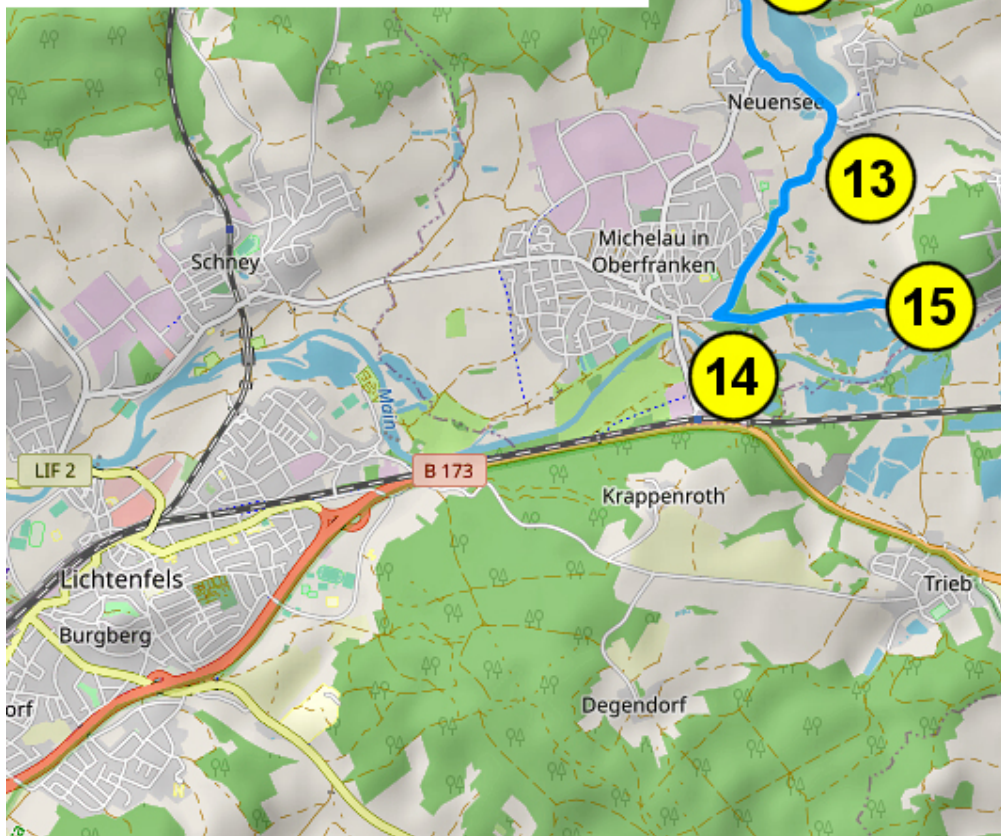
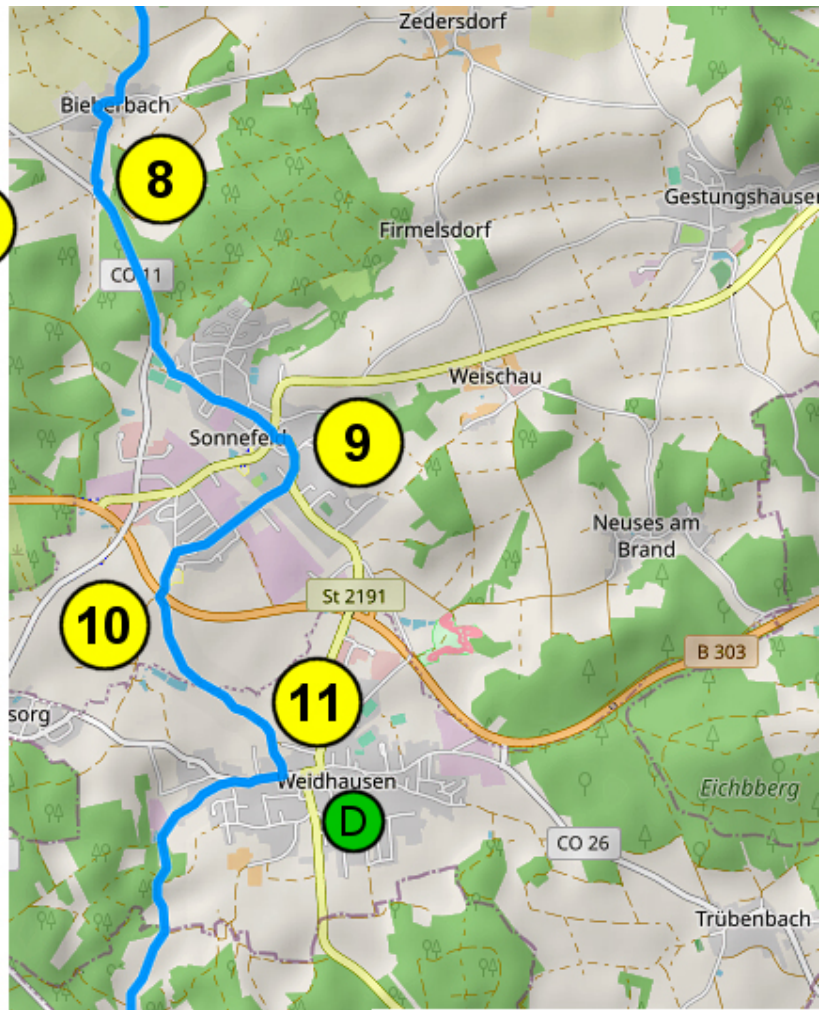
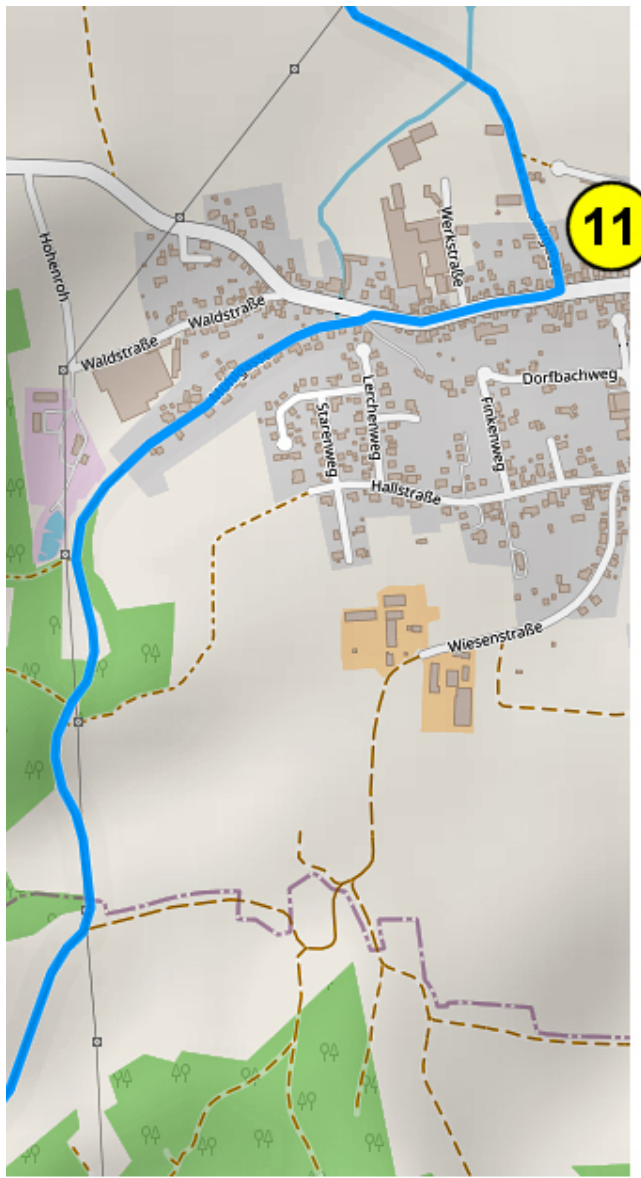
Eine wunderbare Sommer-Tour zum Sonnen, Baden und Tretboot fahren. Zum Eis essen und gemütlicher Einkehr auf der Rückfahrt.

Auf ruhigen Wegen, entlang der "Steinach" und durch kleine Dörfer geht's nach Sonnefeld, wo das erste Eis wartet. Nach weiteren 10 Kilometern ist das Tourziel erreicht. Einen erholsamen Tag am See genießen und auf der Rückfahrt im Biergarten gemütlich rasten und stärken.









(1) Vor dem Bahnhof nach links (Fuß- / Radweg linksseitig der Straße nutzen), am Kreisel geradeaus und am Stadion scharf links (leicht bergauf), am Tennisplatz vorbei und über den Bahnübergang für Fußgänger und Radfahrer, vorbei an Kleingärten und Gärtnerei, beim Bahnübergang geradeaus.

(2) [km 1,8] Links abbiegen ("An der Hirtendrift"), vor zur Hauptstraße, dort den Ampelübergang links nutzen und auf dem Fuß- / Radweg weiter Richtung Neustadt.

(3) [km 2,9] Kurz nach der Ampelkreuzung halblinks abbiegen, nach 400 m links auf den Flurweg, an Ebersdorf vorbei und weiter geradeaus nach Heubisch (vor der Hauptstraße links und Unterführung nutzen).

(4) [km 6,8] Am Sportplatz in Heubisch die Straße überqueren und geradeaus.

(5) [km 9,0] Links über die Steinach, an der Hauptstraße rechts und immer geradeaus durch "Mupperg".

(6) [km 11,1] In "Fürth am Berg" rechts, an der Hauptstraße dann geradeaus und bergauf. 500 m nach Ortsausgang halblinks hinunter nach Unterwasungen und weiter nach Mittel- und Oberwasungen.

(7) [km 15,2] In Oberwasungen links, durch den Ort und steil bergauf. Es folgt eine lange Abfahrt. In Bieberbach rechts abbiegen, dann links halten und bergab zur Hauptstraße.

(8) [km 18,0] Kurz vor der Hauptstraße links, am Reitplatz vorbei und auf dem Radweg nach Sonnefeld (siehe Karte).

(9) [km 20,2] An der Hauptstraße (beim Gasthaus "Goldner Löwe") rechts und nach 50 m links (Richtung Weidhausen). Nach 400 m die Hauptstraße halbrechts verlassen ("Rothgasse").

(10) [km 21,8] Nach der Brücke (Überquerung der B303) zunächst links und nach wenigen Metern halbrechts auf den Flurweg.

(11) [km 23,3] In "Weidhausen" an der Hauptstraße rechts, nach 300 m halblinks in die "Mühlgasse" und dann immer geradeaus (siehe Karte).

(12) [km 26,5] An der Hauptstraße links und nach 700 m (bei der Kirche) halblinks Richtung "Schwürbitz".

(13) [km 27,9] Rechts abbiegen und dann immer geradeaus (siehe Karte).

(14) [km 29,5] An der Hauptstraße angekommen, links abbiegen und dem Radweg folgen.

(15) [km 30,6] Die Straße überqueren und einen schönen Tag am See erleben. Baden, Sonnen, Tretboot fahren und das kulinarische Angebot genießen.

Einkehr und Stärkung

(A) Fürth am Berg

Tankstelle (Getränke, Eis und kleiner Imbiss)
"Pizzeria Il Corso"
(ab 17 Uhr / Tel. 09568-8918992)

(B) Gasthof "Zum Goldenen Löwen"

goldener-loewe-sonnefeld.de
Tel. 09562-8921

(C) Eiscafe "Capri"

eiscafe-capri-sonnefeld.de
Tel. 09562-8578

(D) Gasthaus "Braunes Ross"

braunes-ross.de
Tel. 09562-98280



"Sommerspaß am Rudufersee"
(Video)

