BikeArena SONNEBERG Wandertour Rodachtal FRANKENWALD

Wanderung am "Grünen Band" - Teil 2 / 34 km

Teil 2 unserer Etappen-Wanderung am "Grünen Band". Von der Spielzeugstadt Sonneberg geht's über Hönbach zur "Gebrannten Brücke", wo 1989 der Grenzübergang zwischen Sonneberg und Neustadt bei Coburg geöffnet wurde.

Weiter über Wildenheid nach Neustadt, die "Kultur.Werk.Stadt" besuchen, durch die Innenstadt schlendern (Kaffee, Kuchen und Eis) und hinauf auf den "Muppberg". Die Aussicht vom "Sonneberger Blick" und vom "Prinzregententurm" genießen, in der "Arnoldhütte" (Biergarten) stärken.

Nach dem Abstieg führt die Tour durchs "Sonneberger Unterland", durch kleine Dörfer und vorbei an der Gedenkstätte Liebau. Dem Dorf, das wie kaum ein anderer Ort für die menschlichen Tragödien an der innerdeutschen Grenze steht. Durch Wald und Flur, vorbei an zahlreichen Wustungen geht es dann über Rotheul nach Neuhaus-Schierschnitz.

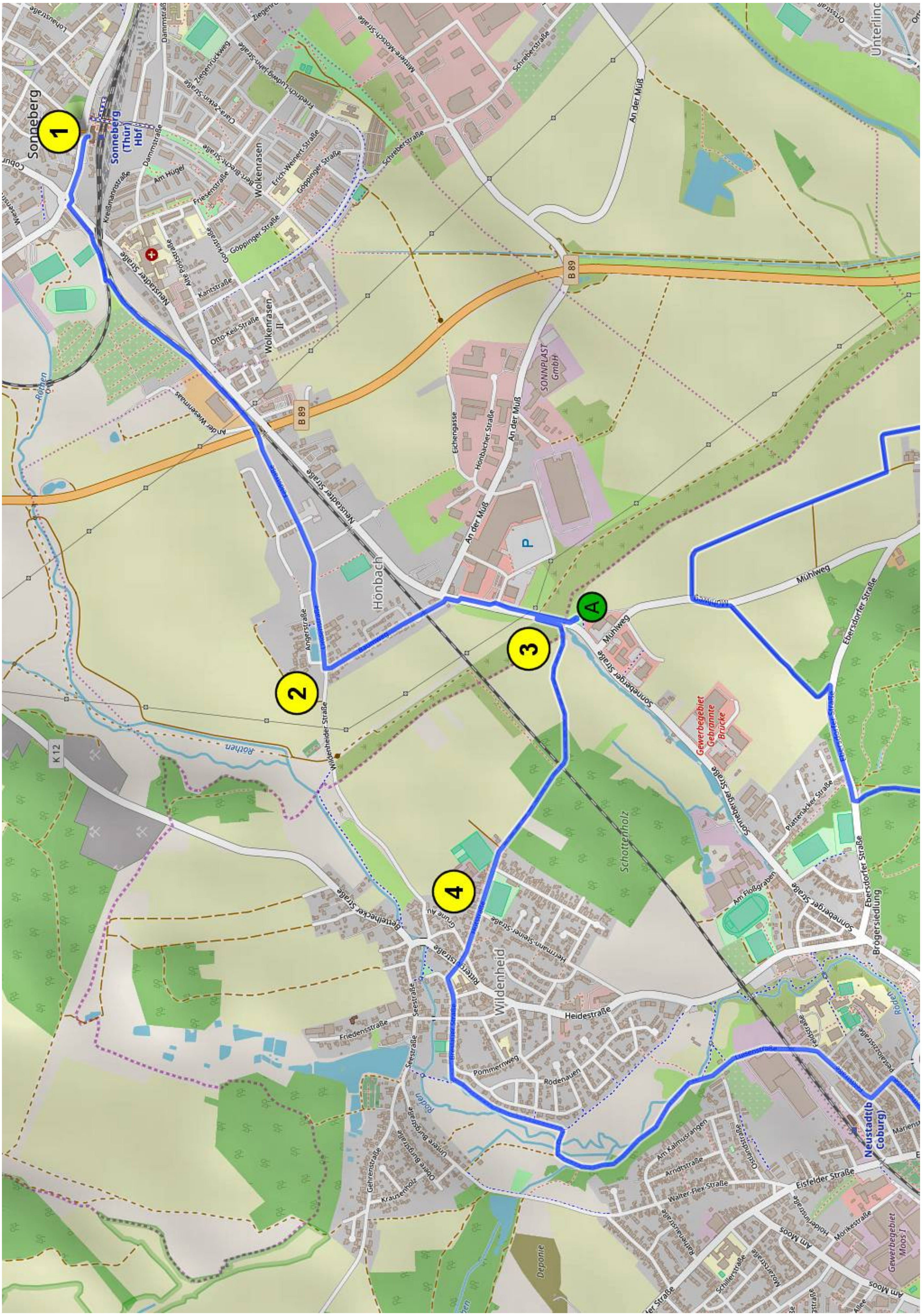
1
2
3
4
A
Sonneberg
Sonneberg (Thür) Hbf
Neustadter Straße
Wolkenrasen
Wolkenrasen II
Göppinger Straße
Kantstraße
Otto-Keil-Straße
Dammstraße
Am Hügel
Schreberstraße
An der Muß
B 89
SONNPLAST GmbH
Hönbacher Straße
Eichengasse
Hönbach
Angerstraße
Wildenheider Straße
Röthen
K 12
Mühlweg
Sonneberger Straße
Gewerbegebiet Gebrannte Brücke
Ebersdorfer Straße
Plattenacker Straße
Am Floßgraben
Schottenholz
Brogersiedlung
Wildenheid
Heidestraße
Herrmann-Steiner-Straße
Friedensstraße
Seestraße
Pommernweg
Rodenauen
Grüne Au
Bettelhecker Straße
Gehrenstraße
Krausenholz
Obere Burgstraße
Untere Burgstraße
Am Kalmusrangen
Arndtstraße
Walter-Flex-Straße
Eisfelder Straße
Am Moos
Schillerstraße
Mozartstraße
Mörikestraße
Gewerbegebiet Moos I
Neustadt (b Coburg)
Deponie
Unterlind

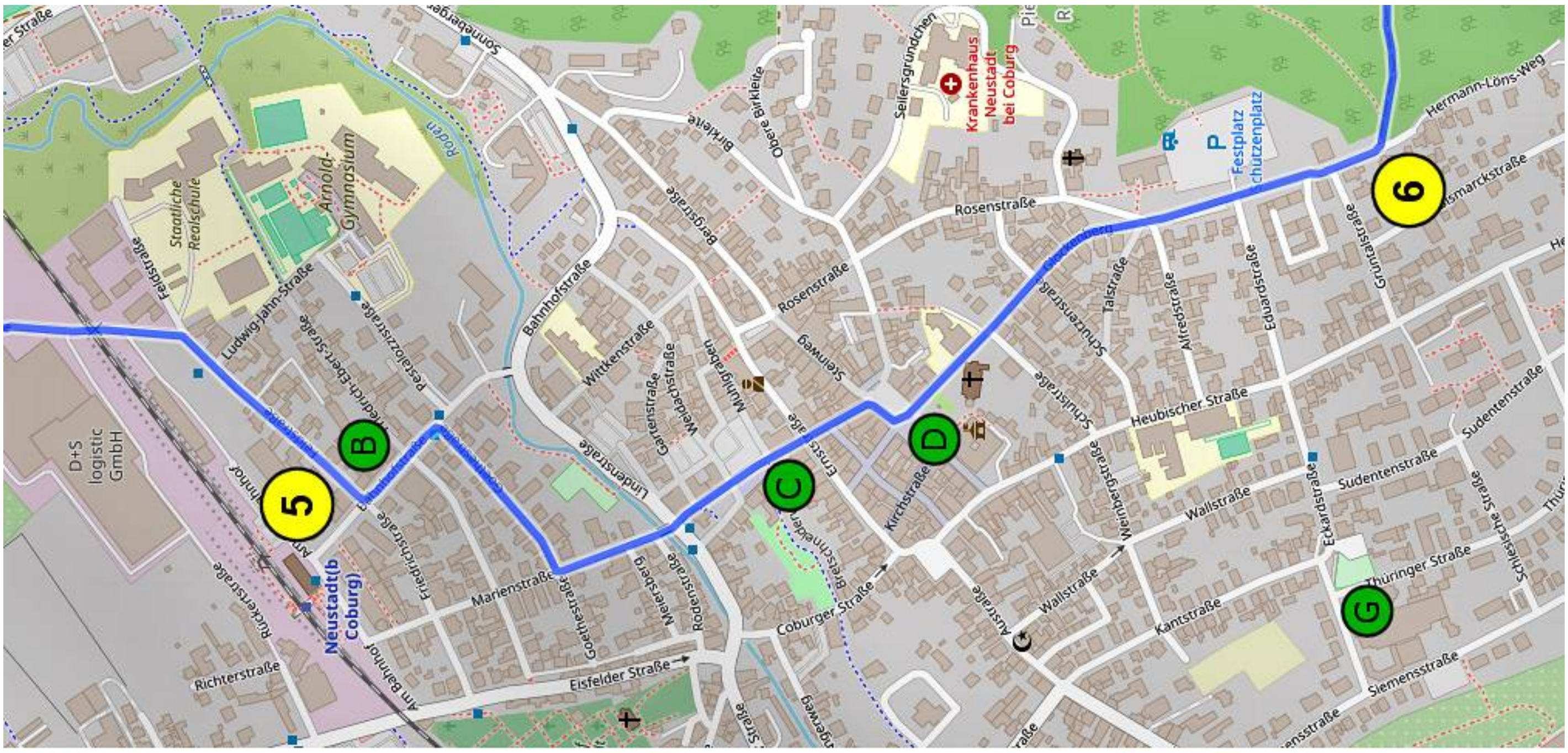
5
B
C
D
6
G
Neustadt(b Coburg)
D+S logistic GmbH
Staatliche Realschule
Arnold-Gymnasium
Krankenhaus Neustadt bei Coburg
Festplatz Schützenplatz
Rosenstraße
Heubischer Straße
Wallstraße
Kantstraße
Thüringer Straße
Sudentenstraße
Siemensstraße
Eisfelder Straße
Coburger Straße
Marienstraße
Bahnhofstraße
Kirchstraße
Richterstraße
Hermann-Löns-Weg

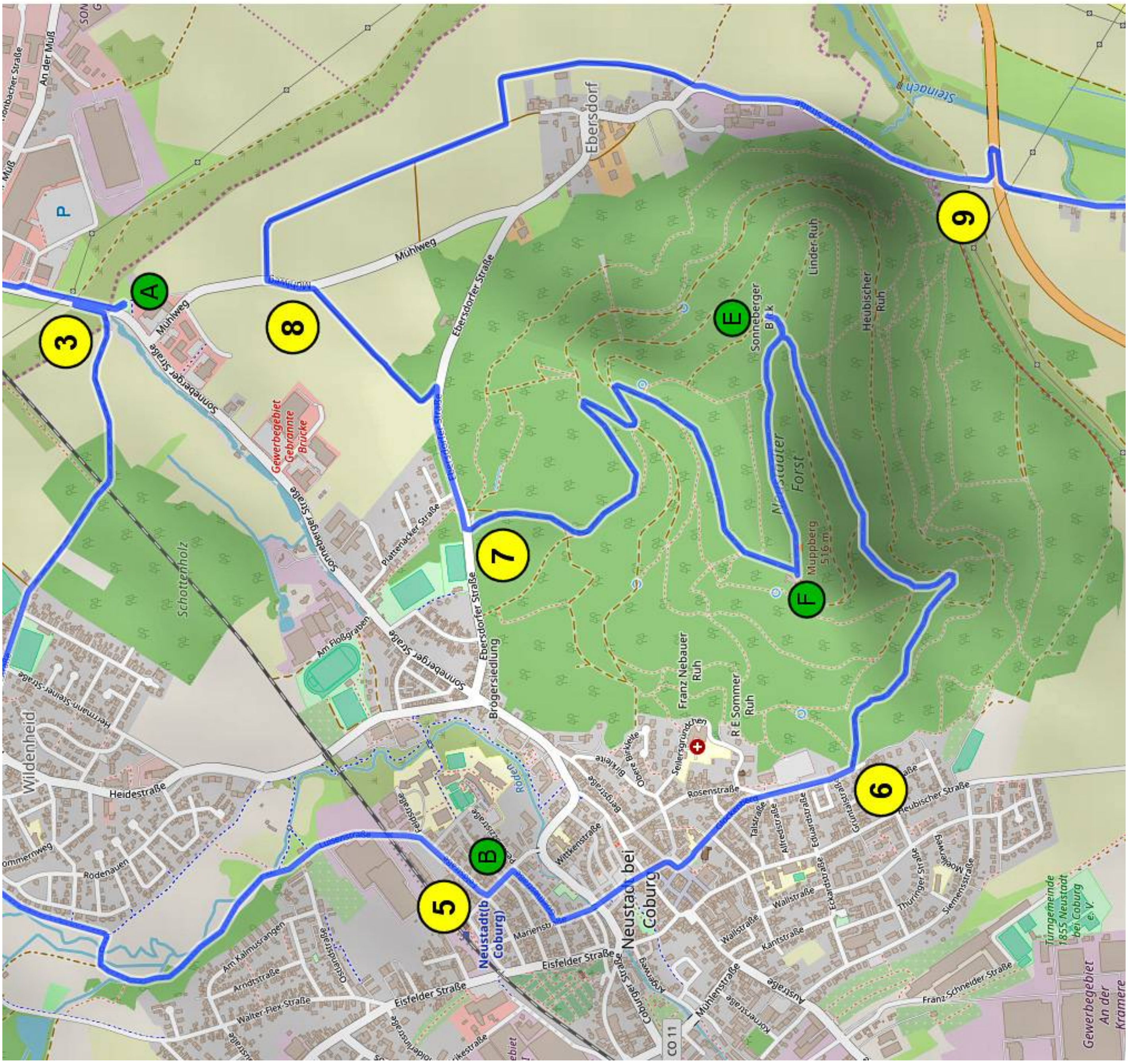
3
A
8
7
E
F
9
6
B
5
Mühlweg
Ebersdorf
Ebersdorfer Straße
Sonneberger Straße
Sonneberger Blick
Linder-Ruh
Heubischer Ruh
Neustadter Forst
Muppberg 516 m
Franz Nebauer Ruh
R E Sommer Ruh
Gewerbegebiet Gebrannte Brücke
Schottenholz
Wildenheid
Heidestraße
Steinach
Neustadt bei Coburg
Neustadt(b Coburg)
Eisfelder Straße
Brogersiedlung
Turngemeinde 1855 Neustadt bei Coburg e.V.
Gewerbegebiet An der Kramere

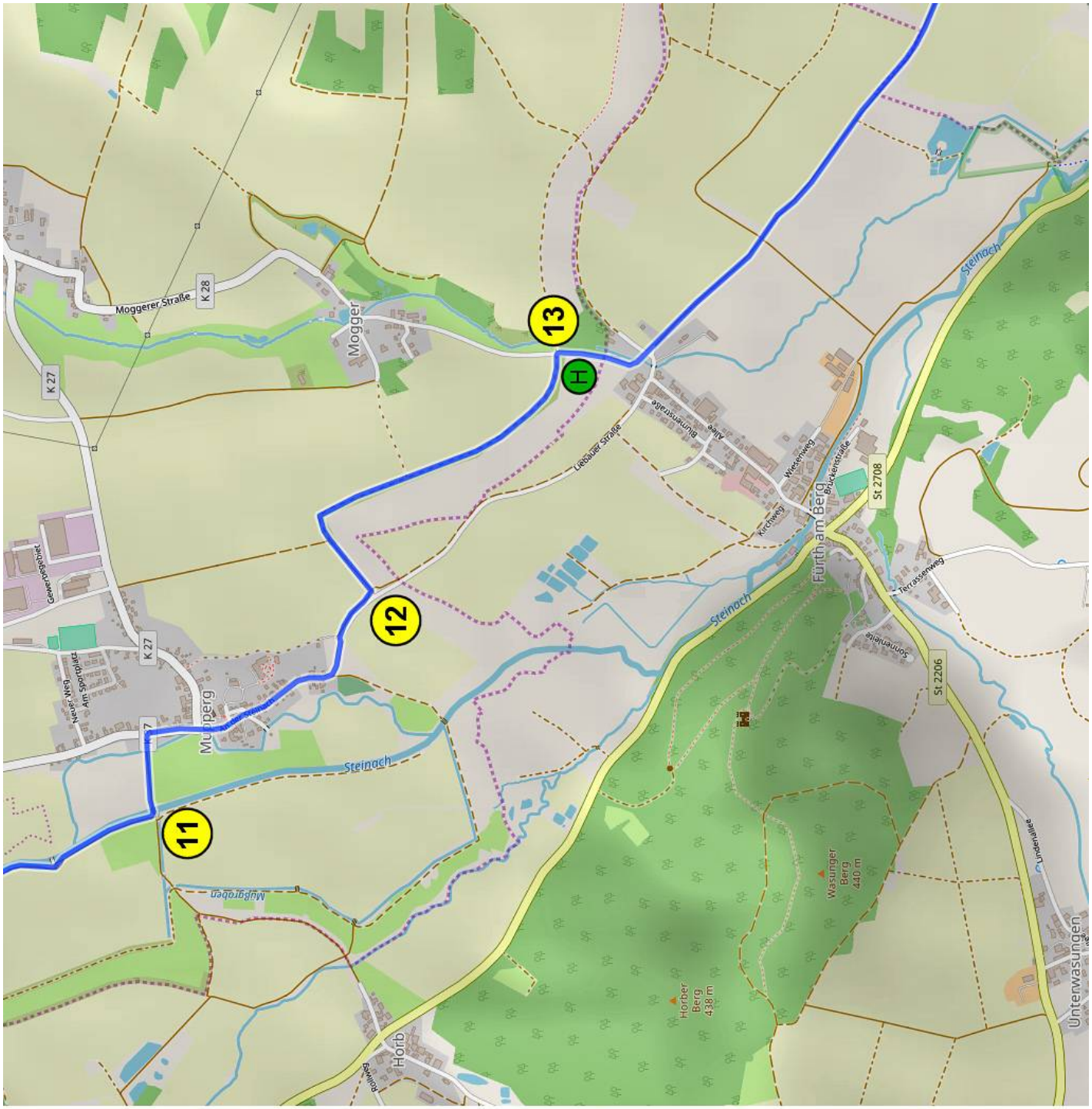
13
12
11
H
Moggerer Straße
K 28
K 27
Mogger
Liebauer Straße
Blumenstraße
Allee
Wiesenweg
Brückenstraße
Kirchweg
Fürth am Berg
St 2708
Terrassenweg
Sonnenleite
St 2206
Steinach
Gewerbegebiet
Neuer Weg
Am Sportplatz
Mupperg
Mußgraben
Horb
Horber Berg 438 m
Wasunger Berg 440 m
Lindenallee
Unterwasungen

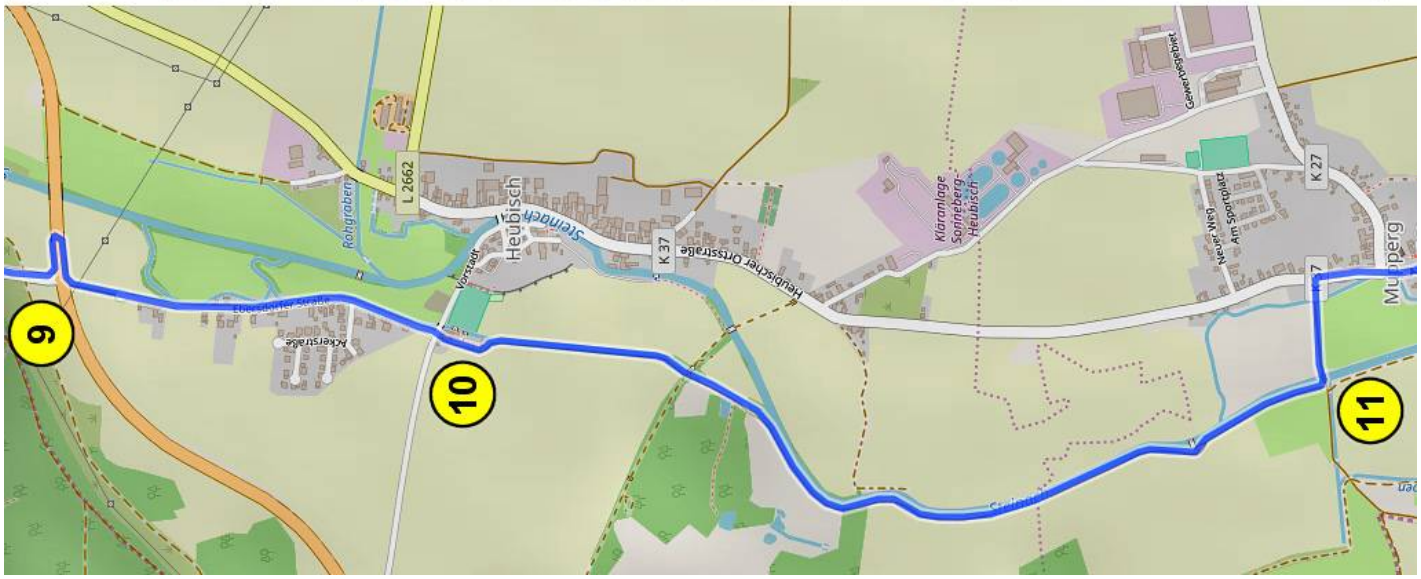
9
10
11
L 2662
Rohgraben
Heubisch
Steinach
Vorstadt
K 37
Heubischer Ortsstraße
Kläranlage Sonneberg-Heubisch
Ackerstraße
Gewerbegebiet
Neuer Weg
Am Sportplatz
K 27
Mupperg

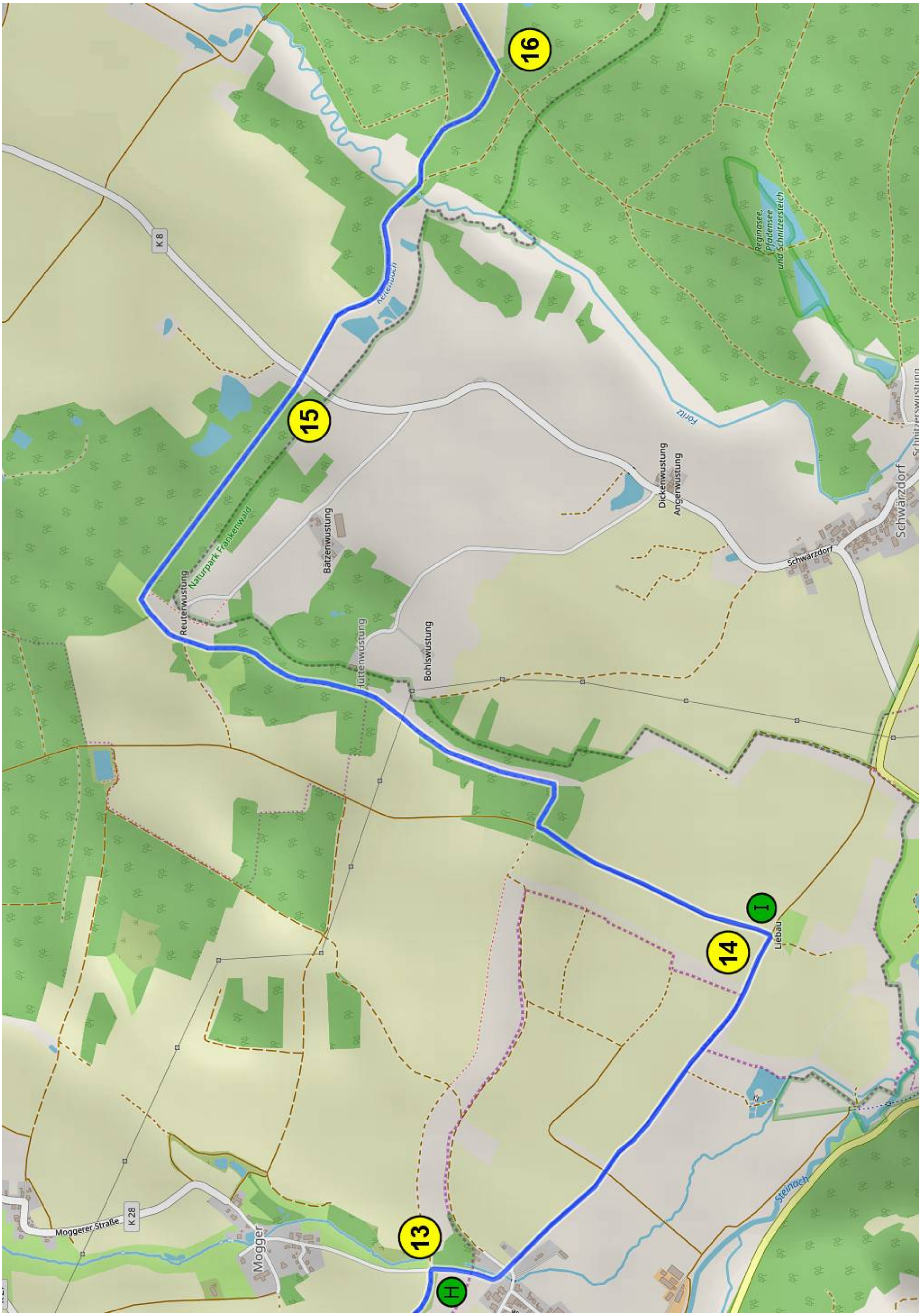
16
15
14
13
K 8
Naturpark Frankenwald
Reuterwustung
Bätzenwustung
Bohlswustung
Dickenwustung
Angerwustung
Schwarzdorf
Föritz
Reginasee, Pfadensee und Schnitzersteich
Liebau
Mogger
Moggerer Straße
K 28
Steinach

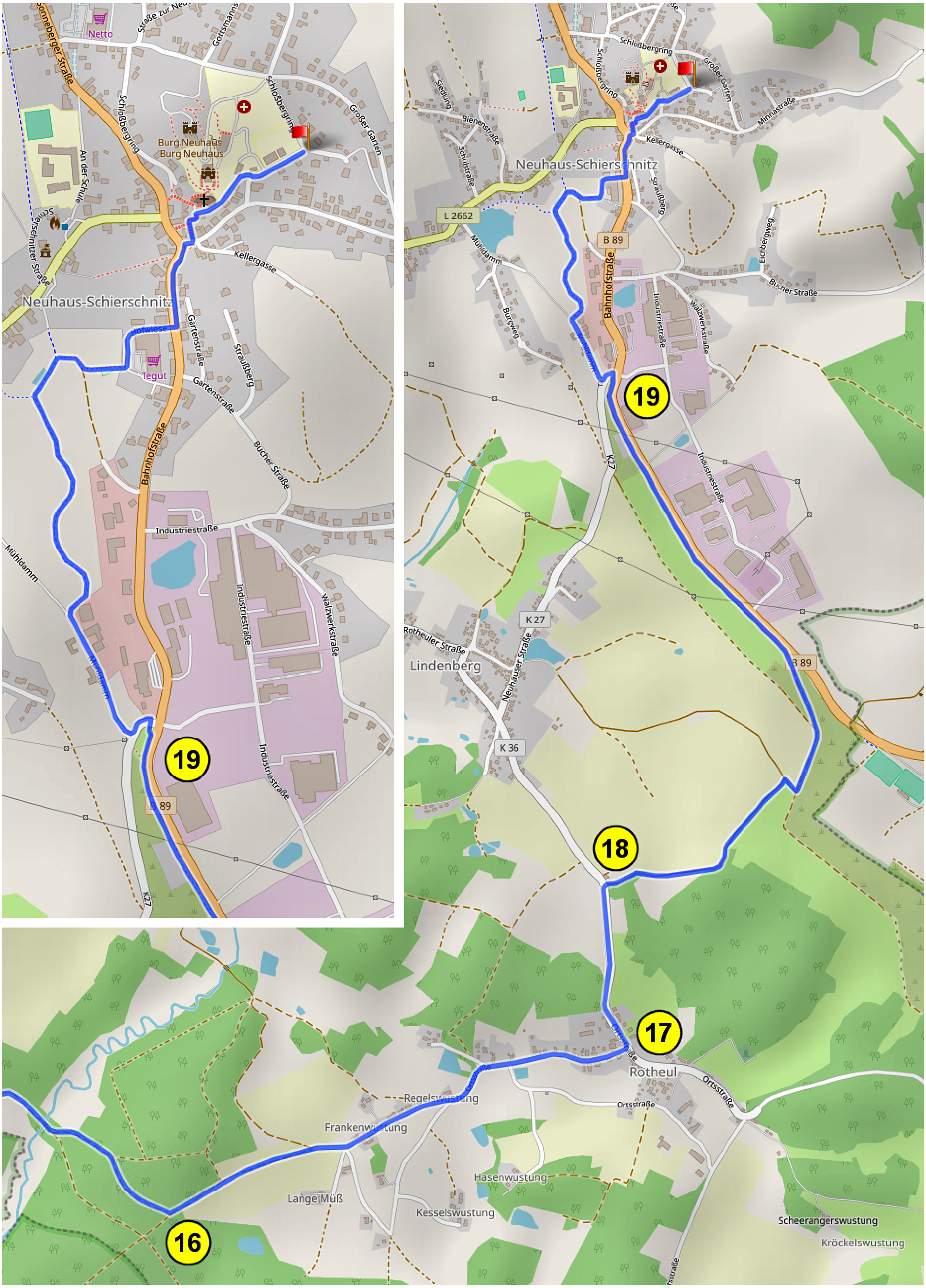
Netto
Sonneberger Straße
Straße zur Neu
Gottsmanns
Schloßbergring
Großer Garten
Burg Neuhaus
Burg Neuhaus
An der Schule
Schierschnitzer Straße
Kellergasse
Neuhaus-Schierschnitz
Hofwiese
Tegut
Gartenstraße
Straußberg
Bucher Straße
Bahnhofstraße
Industriestraße
Walzwerkstraße
Mühldamm
19
B 89
K27
Siedlung
Bienenstraße
Schulstraße
Minnastraße
L 2662
B 89
Eichbergweg
Burgweg
K 27
Rotheuler Straße
Lindenberg
Neuhauser Straße
K 36
18
17
Rotheul
Ortsstraße
Regelswustung
Frankenwustung
Hasenwustung
Lange Muß
Kesselswustung
Scheerangerswustung
Kröckelswustung
16

(1) Start ist am Sonneberger Hauptbahnhof. Vorm Bahnhof links, am Kreisverkehr geradeaus und gleich links hoch (schmaler Pfad hinter den Garagen). Geradeaus, die Bahnlinie überqueren und dann immer geradeaus durch Hönbach.

(2) [km 2,1] Nach den Dorfteichen links in den "Baumweg", die Hauptstraße überqueren und nach rechts. Nach einem Besuch des Gedenksteins an der "Gebrannten Brücke" **(A)** wieder ein Stück zurück.

(3) [km 3,2] Die Straße erneut überqueren und dem Flurweg (Radweg) folgen.

(4) [km 4,6] In Wildenheid die Hauptstraße überqueren, nach der Schule links, dann gerade in die "Breslauer Straße". Nach Friseur und Spielplatz geradeaus und links, dem Radweg entlang der "Röden" folgen. Nach dem Bahnübergang rechts in die "Feldstraße".

(5) [km 6,7] Links, an der "kultur.werk.stadt" **(B)** vorbei (Bildungsstätte Innerdeutsche Grenze) und durch Neustadt (siehe Plan). Über "Arnoldplatz" **(C)**, Marktplatz **(D)** zu "Schützenplatz" und "Grüntal". Wer mag, besucht vorher das "Spielzeugmuseum" **(G)**.

(6) [km 8,0] Nach der Gaststätte "Grüntal" links hoch und dem breiten Hauptweg über den Muppberg folgen. Vorbei an "Sonneberger Blick" **(E)**, "Prinzregententurm" und "Arnoldhütte" **(F)**.

(7) [km 12,3] Unten angekommen an der Straße rechts und nach 400 m links.

(8) [km 13,2] An der Straße nach links und kurz danach rechts auf den Flurweg. Am Ortsausgang Ebersdorf geradeaus.

(9) [km 15,7] Kurz vor der Hauptstraße links auf den Radweg, durch die Unterführung, geradeaus auf der Dorfstraße.

(10) [km 16,8] Beim Sportplatz geradeaus und dem asphaltierten Flurweg folgen.

(11) [km 19,0] Links über die "Steinach", an der Straße rechts und dann immer geradeaus durch Mupperg. Am Ortsausgang auf den Radweg links der Straße.

(12) [km 20,0] Links abbiegen und dem Flurweg folgen.

(13) [km 21,2] Rast an der Gedenktafel **(H)**. Dann rechts und in Fürth am Berg geradeaus (Flur- / Radweg).

(14) [km 22,9] An der Gedenkstätte "Liebau" **(I)** rasten und dann links abbiegen. Im Wald rechts und dem Kolonnenweg folgen.

(15) [km 26,4] Die Straße überqueren und geradeaus.

(16) [km 27,8] Links abbiegen.

(17) [km 29,4] In Rotheul an der "Ortsstraße" links und bergauf.

(18) [km 30,0] Am Waldrand die Straße nach rechts verlassen. Am nächsten Abzweig rechts, auf dem Kolonnenweg hinunter zur B89 und dem Radweg entlang der Straße folgen.

(19) [km 32,3] Am Ortseingang (vor der Tankstelle) links und gleich wieder rechts. Nach 200 m rechts auf den Radweg, nach dem Teich wieder rechts und durch den Ort hinauf zum Tourziel (siehe Plan).